

STADT MÜNSTER



Münster Marketing

Knotenpunktkarte



Fahrradstadt Münster



Fahrradstadt Münster

Was wäre die Fahrradstadt Münster ohne die „Leeze“, das meistgenutzte Verkehrsmittel in der Stadt. Mehr als 400.000 Fahrten legen die Münsteraner täglich mit dem Rad zurück – und es gibt nahezu doppelt so viele Räder wie Bewohner, fast eine halbe Million. Münster ist Fahrrad-Vorreiter: Kaum eine Stadt verfügt über ein derart gut ausgebaut und ausgeschildertes Radwegenetz.

TIPP: Die vielfältigen Attraktionen Münsters sind mit dem Rad bestens „erfahrbar“ – dank der Promenade, die im 18. Jahrhundert auf der Fläche der ehemaligen Stadtbefestigung entstand. Ein langer, autofreier und von Bäumen gesäumter grüner Ring, der zum einen für ein nachhaltig gesundes Stadtklima sorgt, zugleich aber auch als „Fahrrad-Highway“ für den Radverkehr unverzichtbar ist.



Promenade

Verlauf: rund um die Altstadt
Länge: 4,5 km

1 Knotenpunkt

Radtouren planen



Mehrtägige Radreisen

ADFC Münster / Münsterland

Allgemeiner Deutscher Fahrrad-Club
Tel. + 49 (0)2 51.39 39 99
E-Mail: info@adfc-ms.de
www.adfc-ms.de

Münsterland e.V.

Tel. + 49 (0)25 71.94 93 92
E-Mail: touristik@muensterland.com
www.muensterland-tourismus.de



Digitale Radtouren

können individuell unter folgenden Internetadressen ausgearbeitet werden:

Tourenplaner für Rad- und Reitrouten im Münsterland
www.tourenplaner-muensterland.de

Tourenplaner für Radtouren in NRW
www.radroutenplaner.nrw.de

Routentipps in und um Münster
www.naviki.org

Geführte Tages-Radtouren

Individuelle Radtouren

Abenteuer Münster

Tel. + 49 (0)1 51 15 58 80 65
www.abenteuer-muenster.de

k3 stadtführungen Münster

Tel. + 49 (0)2 51.4 59 33
E-Mail: info@k3.de
www.k3.de/muenster

StadtLupe Münster

Tel. + 49 (0)2 51.59 06 87 60
E-Mail: info@stadtlupe-muenster.de
www.stadt-lupe.de

StattReisen Münster e.V.

Tel. + 49 (0)2 51.4 14 03 33
E-Mail: info@stattreisen-muenster.de
www.stattreisen-muenster.de

Öffentliche Radtouren

Leeze, Korn & Pumpnickel

Tel. + 49 (0) 25 06.30 09 34
info@fahrradtour-muenster.de
www.fahrradtour-muenster.de

MünsterRadGuide

Tel. + 49 (0)2 51.1 34 37 60
E-Mail: info@muensterradguide.de
www.muensterradguide.de

Infos und Radkarten



Schöne Ecken entdecken mit dem Rad



Fahrradstadtplan der Stadt Münster

- Knotenpunktsystem des Radelparks Münsterland
- Touristische Themenrouten
- Alternative Radrouten, die ohne Beschilderung dargestellt sind
- Maßstab 1 : 20 000
- Preis: 4,95 Euro zzgl. Versandkosten



Münster Information

Heinrich-Brüning-Straße 7
48143 Münster

Mo – Fr: 8 – 18 Uhr; Sa: 9 – 16 Uhr
Tel. + 49 (0)2 51.4 92 27 10
E-Mail: info@stadt-muenster.de

Information im Historischen Rathaus

Prinzipalmarkt 10, 48143 Münster

Di – Fr: 10 – 17 Uhr;
Sa, So, Feiertag: 10 – 16 Uhr
Tel. + 49 (0)2 51.4 92 27 24

E-Mail: friedenssaal@stadt-muenster.de

Hotelvermittlung

Tel. + 49 (0)2 51.4 92 27 26

Mo – Fr: 9 – 18 Uhr, Sa: 10 – 13 Uhr

E-Mail: tourismus@stadt-muenster.de

Weitere Radkarten

- Kreiskarten
- Radregion Münsterland
- und ...



Schöne Picknickplätze

www.muensterland.com/picknick





THEMEN-RADROUTEN



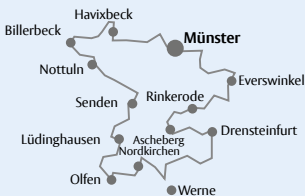
100-Schlösser-Route

Die Königin unter den Radrouten

Verlauf: durch das Münsterland
Länge: insgesamt 960 km

- Die Königin unter den Radrouten verbindet die schönsten Schlösser, herrlichsten Herrensitze und beeindruckendsten Burgen des Münsterlandes miteinander.
- Vier Rundkurse zwischen 207 – 320 km bilden eine insgesamt 966 km lange Route.
- Natürlich sind auch Tagestouren in Verbindung mit dem Radwegnetz des Münsterlandes problemlos möglich.

www.100-schloesser-route.de



Friedensroute

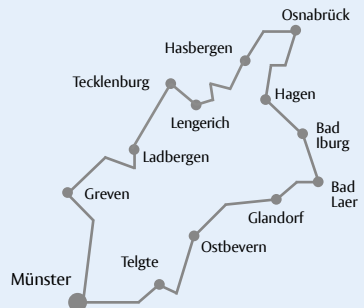
Auf den Spuren des Westfälischen Friedens

Verlauf: Münster – Osnabrück
Länge: ca. 163 km (Rundkurs)

- Die Friedensroute verbindet auf einem 163 km langen Rundweg die historischen Rathäuser der beiden Friedensstädte Münster und Osnabrück.
- Eine landschaftlich und kulturhistorisch abwechslungsreiche Route durch flache Parklandschaften und über sanfte Hügel erwartet Sie.
- Vom ADFC als Qualitätsroute mit 4 Sternen ausgezeichnet



www.friedensroute.de





WerseRadweg

Zwischen Quelle und Mündung der Werse
 Verlauf: Rheda-Wiedenbrück–Münster
 Länge: insgesamt 125 km

- Verläuft steigungsarm durch den südlichen Kreis Warendorf, mal direkt entlang der Werse, mal weiter abseits durch die von der Werse geprägte Landschaft.
- Einheitliche Ausstattungselemente begleiten Sie auf Ihrer Radtour: Aussichtstürme ermöglichen besondere Einblicke in die Landschaft.
- 34 Infoblöcke geben Auskunft über Wissenswertes und Spannendes am Wegesrand und in den Orten.

www.weseradweg.de



EmsRadweg

Von der Quelle bis zur Mündung
 Verlauf: Hövelhof–Emden
 Länge: insgesamt 375 km

- Der EmsRadweg führt mal direkt am Wasser entlang aber auch durch die historischen Städte und idyllischen Landschaften links und rechts der Ems.
- Der Routenverlauf weist praktisch keine Steigung auf und ist daher besonders für Familien geeignet.
- Er ist zudem durch eine verkehrsarme Wegführung abseits von Hauptstraßen auf überwiegend gut ausgebauten Wirtschaftswegen gekennzeichnet.

www.emsradweg.de





Unsere Empfehlungen



Europaradweg R1

Mit dem Rad quer durch Europa

Verlauf: Boulogne-sur-Mer (F) –

St. Petersburg (RUS)

Länge: insgesamt 3.500 km

- Von West nach Ost, neun europäische Länder – wie kein anderer Radweg bietet der Europaradweg R1 die Möglichkeit, die Menschen, die Natur und die Kultur Europas zu erfahren.
- Landschaftlich und kulturell besonders reizvoll ist die regionale Teilstrecke in Nordrhein-Westfalen: Sie führt vorbei an vielen Highlights über 275 km von Vreden quer durch das Münsterland bis nach Höxter.

www.muensterland-radfahren.de
www.r1-radweginfo.de



Weitere Tipps

Radtouren in und um Münster

Eine Vielzahl an Tagestouren und Themenradtouren finden Sie hier:

www.stadt-muenster.de/tourismus/fahrradstadt/radtouren



Barrierefreier Fahrrad- und Wanderpfad

www.nabu-station.de/erlebnispfade



Fahrradvermietstationen



Innenstadt

- Radstation Münster Hbf
www.radstation.de
- Radlager Stubengasse
www.radstation.de
- Drahtesel
www.drahtesel-muenster.de
- tretty – Fahrrad & Tretroller Sharing
www.tretty.de
- Lastenrad „Mimi“
www.lastenrad-ms.de
- Leezen Heroes – Rikscha-Verleih
www.leezenheroes.de

Angelmodde

- Canu Camp, www.canucamp.de

Handorf

- Landhaus Eggert
www.landhaus-eggert.de

Mecklenbeck

- Fahrrad Look, www.fahrrad-look.de

Münsterland

- MünsterlandRad Fahrradverleih
www.muensterlandrad.de

Aufladestationen für E-Bikes finden Sie hier:
www.stadt-muenster.de/tourismus/fahrradstadt/fahrradverleih



Diese Liste erhebt keinen Anspruch auf Vollständigkeit.



Gepäckaufbewahrung:
im Hauptbahnhof möglich



Öffentlicher Personen Nahverkehr

Bus- und Bahnverbindungen
münster:app
www.stadtwerke-muenster.de



Fahrradparkhäuser

- Radstation Münster Hbf
www.radstation.de
- Radlager Stubengasse
www.radstation.de
- Radstation im Hansator
www.radstation.app



Parkhäuser

www.stadt-muenster.de/tiefbauamt/parkleitsystem



Wohnmobilstellplätze

www.stadt-muenster.de/tourismus/service-und-informationen/anreise



Impressum

Herausgeberin: Münster Marketing,
Klemensstr. 10, 48143 Münster
www.marketing.muenster.de

Stand: April 2023, Auflage: 10.000

Druck: Druckhaus Tecklenborg

Fotonachweis: Emsland Touristik, Münsterland e.V.,
Münster Marketing, Philipp Fölting, Dagmar Schwelle,
Gabi Wild/Kreis Warendorf



Das Knotenpunkt-system



Fahren nach Zahlen

Das Knotenpunktsystem ist Bestandteil des rot-weiß beschilderten Radverkehrsnetzes. Dort, wo sich seine Wegabschnitte kreuzen, kennzeichnen Nummern die Standorte. Die rot umrandeten Nummern unter den Zielwegweisern weisen den Weg zu den nächstgelegenen Knotenpunkten. Zusätzliche Orientierung bieten Übersichtskarten, die an fast allen Knotenpunkten im Stadtgebiet aufgestellt sind.

Das clevere System ermöglicht individuelle Tagestouren, die wieder zum Ausgangspunkt zurückführen.



Aktueller Knotenpunkt




Nächster Knotenpunkt

Themenroute



Weg zum nächsten Zielwegweiser





Lenkeranhänger

Auf den individuellen Radrouten dient der Lenkeranhänger als Orientierungshilfe. Die Nummern der Route werden dort eingetragen (Beispiel siehe unten) und dann ganz unkompliziert am Fahrradlenker befestigt. Das gibt einen guten Überblick für unterwegs.

Lenkeranhänger sind erhältlich
in den Münster Informationen

TIPP: Burgen-Tour um Münster

Länge: 20 km

Start: Knotenpunkt 28 (Nähe Schloss Münster), über Haus Rüschaus (Knotenpunkt 7) und Haus Vögeding zur Burg Hülshoff (Knotenpunkt 44) und zurück zum Ausgangspunkt.

Knotenpunkte:



Legende

-  Knotenpunktnetz Münsterland
-  Knotenpunkt
-  Sehenswürdigkeit Gebäude
-  Sehenswürdigkeit Gewässer
-  Campingplatz
-  Touristinformation
-  Bahnhof

