

## Pfeilstetter

Die Lebensmittelspezialisten!

Pullacher Straße 14, 83358 Seebuck, +49 (0)8667 7564  
www.edeka-pfeilstetter.de

## Regional, saisonal & genial!

Auf gut deutsch: Von daheim, aus zu seiner Zeit und saugend!

Wir verwenden überwiegend regionale Bio-Produkte. Fahre während der Öffnungszeiten nach Bedarf mit herrlichen Naturlandschaften und -schutzgebieten.

Gedörrt: April-Sept. 10-12 Uhr  
Oktober-Jan. 10-12 Uhr  
Oktober-November 17-22 Uhr, SO und bei Sonne 12-22 Uhr

Gasthaus zum Roter  
www.roter.de  
Gasthaus zum Roter - Rot 1 - 83352 Altenmarkt/Alz

## Pizzeria Ciao Ciao

CHIEMING

PIZZERIA CIAO CIAO - CHIEMING  
Hauptstraße 4b - 83339 Chieming - Telefon 08664 92 82 100  
Dienstag - Sonntag 11.30 - 14.00 / 17.00 - 22.00 - Montag Ruhetag

## EISeria

EIGENE HERSTELLUNG  
EIS AUS REGIONALER ALPENMILCH

Hauptstraße 30 - 83339 Chieming

## K am Platz

CONFISERIE WEINBAR

Zeit zum Genießen in schönem Ambiente!  
Kaffee (KAVA), Kuchen / Eis / Präkise (aus eigener Produktion), kleine Mahlzeiten (Salat, Brotzeit, Suppe, Pfannkuchen, Snacks), exklusive und erlesene Weine (Deutschland / Österreich / Italien).

Öffnungszeiten: Mo-Do Ruhetag, Mi-Do 10-22 Uhr, Sa-So 10-18 Uhr (10-13 Uhr erweitertes Frühstücksbuffet)

SK Confiserie & Weinbar „Am Platz“  
Marktplatz 2 - 83356 Grabenstädt - Tel. 08661 45 70 499 - sk-confiserie-weinbar.de  
sk\_confiserieweinbar | SK ConfiserieWeinbar „Am Platz“

## Römermuseum Bedaunum

in Seebuck am Chiemsee

Römerstraße 9 - 83358 Seebuck

## Tourenbeschreibungen

- Archäologischer Rundweg** | 23 km | 200 h | 204 hm  
Start: Seebuck | Erlebnisweg durch 4.000 Jahre Menschheitsgeschichte. Attraktionen: Römermuseum Bedaunum Seebuck, prähistorische Fundstätten, Bodendenkmäler.
- Skulpturenweg**  
23,2 km | 1.314 h | 145 hm  
Start: Heinrich Kirchner Galerie Seebuck.
- Alzradweg** | 66,6 km | 4.445 h | 410 hm  
Start: Seebuck | Entlang der Alz führt uns dieser Weg von Seebuck über Garching a. d. Alz bis nach Markt. Bevor die Alz in den Inn mündet. (Bitte beachten, dieser Rutenverlauf ist keine Rundtour!)
- Klosterweg** | 45 km | 3.300 h | 372 hm  
Start: Seebuck oder Altenmarkt | Tagestour zu den Klöstern Baumburg, Kloster Seon, Frauenwörth (mit dem Schiff zur Frauenwörth).
- Kult-Tour** | 48,4 km | 4.000 h | 259 hm  
Start: Seebuck, Chieming, Traunreut | Familienfreundliche Radtour. Reise von den Kelten und Römern am Chiemsee bis zur Mozartzeit in Traunreut.
- 16-Seenrunde** | 68 km | 4.200 h | 468 hm  
Start: Obereggen | Radtour durch die Naturchutzgebiete „Seonener Seen“ und „Eggstätt Heinhofen-Seenplatte“ mit 16 Seen und grenzenloser Aussicht zum Alpenbogen.
- Achen Achter** | 40 km | 3.000 h | 283 hm  
Start: Siegsdorf | Eine abwechslungsreiche Radtour vorbei an Flüssen und Moorschäffchen. Als Belohnung für Beliebiges Stampfen präsentieren sich einige herrliche Alpenblicke.
- Achental Radweg**  
73 km | 4.500 h | 278 hm  
Start: Grassau, Obersee | Abwechslungsreiche Route durch das Achental mit herrlichen Naturlandschaften und -schutzgebieten.
- Bauernhof-Safari**  
47 km | 3.100 h | 400 hm  
Start: Obereggen, Ammerang | Spannende Safari mit Freilicht-Bauernhausmuseum, Filmmuseum, Straußenfarm und Erlebnisbienenhof.
- Klöster, Burgen, Bergengen - Brauereitour 1**  
61,2 km | 4.300 h | 491 hm  
Start: Altenmarkt an der Alz | Diese Tour eignet sich als Halbtagesaufstieg oder als gemächlich-gemächliche Tagestour. Unterwegs passieren die Schönheiten des Chiemgaus Nordens mit herrlichem Blick auf das Alpenpanorama.
- Chiemsee & Alz, Hopfen & Malz - Brauereitour 2**  
62,8 km | 4.300 h | 484 hm  
Start: Traunstein | Die knapp 63 Kilometer lange Rundtour ist perfekt für Genusssadler, denn trotz nur wenig Steigung gibt es immer einen Bergblick. Unterwegs geht es mit dem Chiemgauer Gewässern auf Tuchfühlung.
- Stadt, Land, Bier - Brauereitour 3**  
56,2 km | 4.000 h | 521 hm  
Start: Traunstein | Die Rundtour führt dich durch die saftige Hügel Landschaft des Chiemgaus. Unterwegs geht's durch die Bierwelt hin zum warmen Badeseen Oberbayern und zu fünf Brauereien.
- Chiemgau Radweg** | 36 km | 3.100 h | 486 hm  
Er verbindet die Feriennetze Inzell, Ruhpolding und Reit im Winkel und verläuft im Tal einer herrlichen Berglandschaft, entlang idyllischer Bergeen auf befestigten Wegen.
- Chiemsee Radweg** | 60 km | 4.000 h | 158 hm  
Start: alle Chiemsee-Orte | Beliebte Tour um das „Bayerische Meer“. Der Chiemsee-Radweg ist ideal für sportliche Radler und E-Biker.
- Chiemsee Rundweg** | 57 km | 4.400 h | 163 hm  
Start: alle Chiemsee-Orte | Beliebte Tour um das „Bayerische Meer“. Der kombinierte Radweg ist ideal für Genusssadler und Familien.
- Eiszeit Runde** | 30 km | 2.450 h | 284 hm  
Start: Siegsdorf, Ruhpolding, Inzell | Spannende Stationen zum Thema Eiszeit. Ein Besuch des größten Mammutkollers Europas im Naturkundemuseum Siegsdorf.
- Energiertour** | 43 km | 2.945 h | 352 hm  
Start: Altenmarkt, Trossberg | Familienfreundlich, wenig Verkehr, minimale Steigungen, urige Wirtshäuser. Das Thema Umwelt und Energie im Umweltsignar Winkl und an den Wasserkraftwerken an der Alz erleben.
- Im Einklang radeln** | 37 km | 3.200 h | 383 hm  
Start: Traunstein, Waging | Eine Radtour zum Entspannen. Besinnen, Kraft tanken, entlang an Wallfahrtskirchen, wie Maria Mühlberg und St. Leonhard.
- Rupertwinkel Panoramator**  
34,9 km | 1.500 h | 190 hm  
Start: Fridolfing o. Taching | Eine Radtour durch herrliche Naturräume, die viele Panoramaaussichten auf die Alpen bieten.
- Adelholzer Radrunde** | 36 km | 2.150 h | 209 hm  
Start: Siegsdorf, Bergen, Traunstein, Grabenstädt | Eine Radtour zu den Heilquellen des Chiemgaus - erfrischend, spritzig, flüssig zu fahren.
- Waginger See Rundweg**  
28 km | 1.500 h | 289 hm  
Start: Waging am See | Beliebte Familien-Tour um den Waginger- und den Taching-See, die auch Kinder gut bewältigen.
- Chiemgauer Schwankeertour**  
46 km | 3.000 h | 420 hm  
Start: Traunreut oder Waging | Genießen Sie die bayerische Wirtschaftslandschaft zwischen Waginger See und Traun.
- Teisenberg Runde** | 46 km | 4.000 h | 600 hm  
Start: Inzell, Siegsdorf | Die abwechslungsreiche grandiose Bergumrundung bietet eine Fluss- und eine Bergstrecke sowie viele lohnende Höhenmeter.
- Wasser-Erlebnistour**  
32 km | 2.000 h | 158 hm  
Start: Titmoning o. Fridolfing | Eine Tour an den Flussauen der Salz-ach mit Abstecher zum Fridolfinger See und zur Ponkarzer Quelle.
- Via Julia**  
902,6 km | 25.000 h  
Götzburg - Augsburg - Rosenheim - Seon-Seebuck (Chiemsee) - Chieming (Chiemsee) - Traunstein - Salzburg
- Mozart-Radweg** | 425,9 km | 30.300 h  
Salzburg - Eugendorf - Köstendorf - Laufen - Waging - Chieming - Seebuck - Seon - Obing - Ammerang - Wasserburg am Inn - Rosenheim - Niederndorf Kössen - Lohr - Bad Reichenhals - Berchtesgaden
- Benedikt-Radweg** | 248 km | 17.400 h  
Alltötting - Markt - Burghausen - Tittmoning - Waging am See - Traunstein - Chieming - Seebuck - Seon - Ammerang - Wasserburg am Inn - Mühlhof am Inn - Abtötting

## Kloster Seon

Insel der Ruhe und Gelassenheit

**ZEICHENERKLÄRUNG**

- Autobahn
- Hauptverbindungsstraße
- Nebenverbindungsstraße
- Sonntagsstraße
- Fußweg, Fußweg
- Schiffahrtsroute
- Sesselfähre, Schiffsfähre
- Höhenlinie
- Seesilbe, Wald
- Maßstab 1 : 65 000
- © Copyright by Schubert & Franke, St. Pölten 2022

## Ein Sommermärchen im nördlichen Chiemgau

Wer die ausgetretenen Pfade verlässt, findet im Chiemgau noch echte Sehenswürdigkeiten. In Seebuck-Seon-Truchtlaching am Nordufer des Chiemsees bekommen kleine und große Mommentensammler besondere Urlaubsereignisse geschenkt und können aus einer Fülle an Freizeitmöglichkeiten, Entdeckungstouren und Kulturangeboten auswählen.

**Ein Paradies für Wassersportler**  
Die unzähligen frei zugänglichen Badestellen sorgen für erfrischende Urlaubsmomente. Wer in Seebuck in die Bayerische Meer taucht, oder mit dem Segelboot unterwegs ist, wird mit herrlich klarem Wasser, völliger Ruhe und einem atemberaubenden Ausblick auf die Chiemgauer Alpen belohnt.

**„einmal Truchtlaching sein“**  
Wie Truchtlaching trägt die Alz Flößler und Kajaker stromabwärts durch das Landschaftsschutzgebiet Obere Alz. Vorbei an Streuobstwäldern, Kiefern- und Kiefer-Kapellen geht es bis ins Truchtlacher Ahdal, eines der beliebtesten Flussstrandbäder Bayerns.

Innere: Medieninhaber und Herausgeber: Schubert & Franke Ges.m.b.H., Kartografischer Verlag, A-3100 St. Pölten, Konrad-Adenauer-Str. 57, Tel. +43 2742 78901-0, office@schubert-franke.com, www.schubert-franke.com - In Zusammenarbeit mit der Tourist-Information Seebuck-Seon-Truchtlaching, D-83358 Seebuck, Köpenstraße 16, Tel. +49 8667 71 30, kontakt@seebuck-seon-truchtlaching.de, www.seebuck-seon-truchtlaching.de - Informationen Seebuck-Seon-Truchtlaching, Idee, Konzeption und Gestaltung: Schubert & Franke. Alle Angaben werden mit größter Sorgfalt erhoben, erheben jedoch keine Gewähr und übernehmen keine Verantwortung für Vollständigkeit, Änderungen und Druckfehler vorbehalten. ISBN 978-3-9559-347-6

## 3 x 5 Regeln für einen freundlichen, respektvollen und nachhaltigen Umgang mit...

... den Genossen, die dort arbeiten

1. **Danksche** - Die meisten Wege sind bewirtschafteter Privatgrund und werden von Grundbesitzern und Almbauern gepflegt
2. **Auhöckchenläuten = owa vom Gas** - Fahre langsam an Viehweiden vorbei
3. **D'Hustur macht ja a zua** - Schließe Viehgatter und Viehzäune wieder
4. **Obacht** - Achte auf Gegenverkehr durch Landmaschinen und KFZ
5. **Bleib, wats is** - Bau keine Rampen

... der Natur

1. **Do geht's lang** - Bleibe auf vorhandenen Wegen
2. **Zua is** - Respektiere Wesperrungen
3. **Dass Dir a Licht aufgeh** - Fahre nur bei Tageslicht
4. **Nix wegschmeißn** - Klar, hinterlasse keinen Abfall
5. **Ned driften** - Schade nicht dem Boden durch Driften

... Wandern

1. **Entspannt bleim** - Passe Deine Geschwindigkeit und Fahrweise an
2. **Sigt as** - Sei breit bereit und fahr immer auf Sicht
3. **Schua vor Reiten** - Fußgänger haben Vorrang
4. **Grüß di** - Mach Dich rechtzeitig und freundlich bemerkbar
5. **Ned in da Rushhour** - Vermeide möglichst Stoßzeiten

## Zum Alten Wirt in Seon

Inh. Tobias Grundner  
Altenmarkter Straße 10 - 83370 Seon - Tel. 08624 15 67  
Mo, Di, Fr ab 17.00 Uhr | Sa und So ab 11.30 Uhr  
www.zum-alten-wirt-seon.de

## HAFENWIRT

RESTAURANT & CAFE

FRÜHSTÜCK - MITTAGESSEN  
KAFFEE & KUCHEN - ABENDESSEN

Öffnungszeiten: täglich von 08.30 Uhr bis 22.00 Uhr  
Am Chiemseepark 7 - 83358 Seebuck - 08667 6111  
www.hafenwirt.de

## STRANDBAD SEEBUCK

Am Chiemseepark 9 - 83358 Seon-Seebuck  
Tel. 08667 55 199 85

Strandbad-Kiosk von Mai bis Oktober bei Schönmwetter geöffnet!

## Seon - Seebuck - Truchtlaching

ORTSPLAN  
WANDER- & RADKARTE

## CAMBA BAVARIA

Brauereiführungen, Biergarten & Bio-Bäckerei

Selbstgeführte Tour, jederzeit und ohne Voranmeldung. Weitere Touren online buchbar: www.camba-bavaria.de

100% handgemachtes Brot & Gebäck

Montag - Samstag 8 - 19 Uhr | Donnerstag 8 - 8.30 Uhr

## Zum Alten Wirt in Seon

Inh. Tobias Grundner  
Altenmarkter Straße 10 - 83370 Seon - Tel. 08624 15 67  
Mo, Di, Fr ab 17.00 Uhr | Sa und So ab 11.30 Uhr  
www.zum-alten-wirt-seon.de

## HAFENWIRT

RESTAURANT & CAFE

FRÜHSTÜCK - MITTAGESSEN  
KAFFEE & KUCHEN - ABENDESSEN

Öffnungszeiten: täglich von 08.30 Uhr bis 22.00 Uhr  
Am Chiemseepark 7 - 83358 Seebuck - 08667 6111  
www.hafenwirt.de

## STRANDBAD SEEBUCK

Am Chiemseepark 9 - 83358 Seon-Seebuck  
Tel. 08667 55 199 85

Strandbad-Kiosk von Mai bis Oktober bei Schönmwetter geöffnet!



**LE PETIT CAFÉ**  
Kaffee & Kuchen  
Inhaberin: Martina Ruff  
Seestraße 2 · 83370 Seon  
Tel. 0175 27 91 484  
m.ruff@lepetitcafe-seon.de  
www.lepetitcafe-seon.de

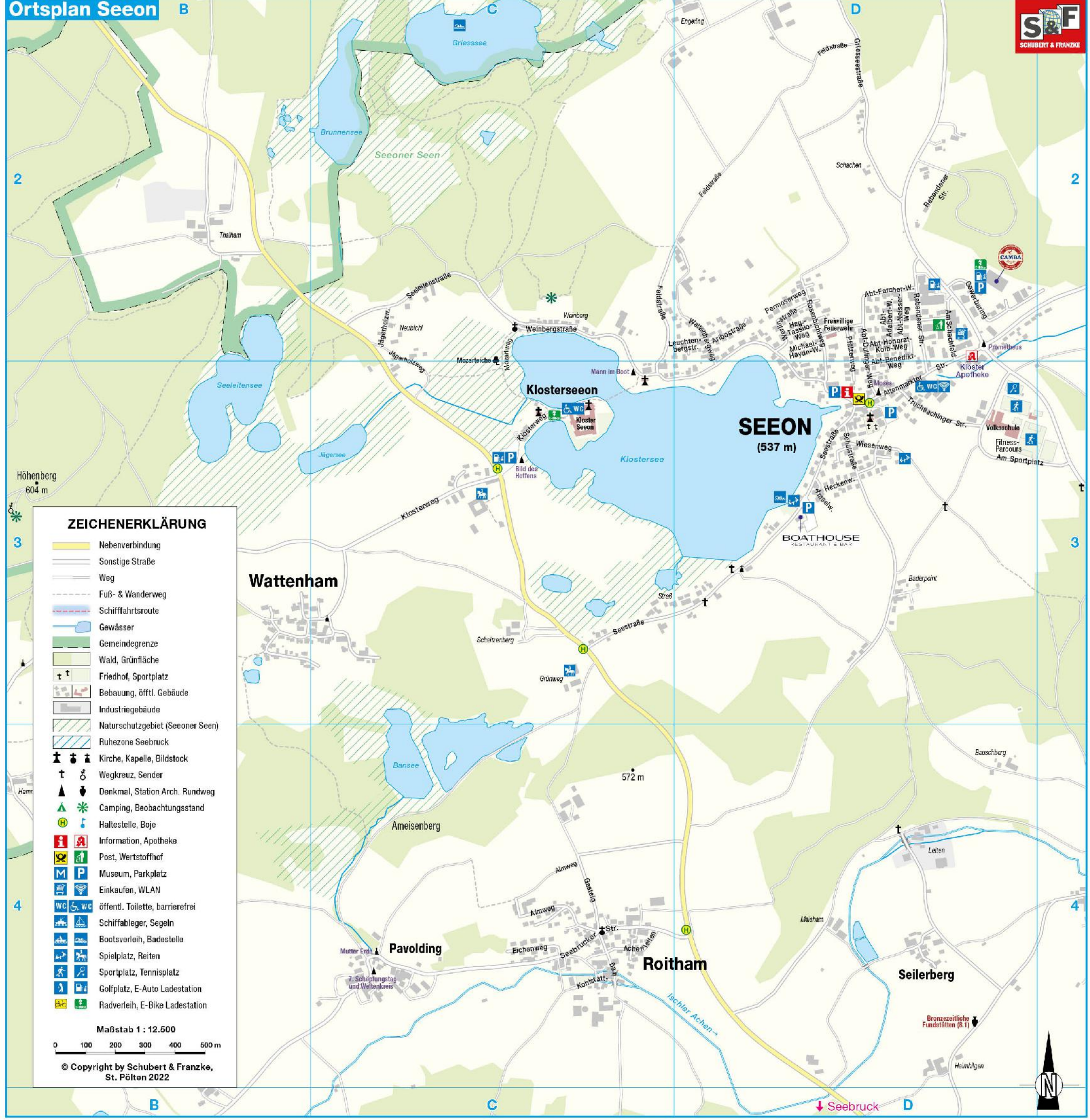
**KLOSTER APOTHEKE**  
Inhaberin: Sophia Betz  
KLOSTER APOTHEKE  
Allanmarkler Straße 30a · 83370 Seon  
Tel. 08624 1253 · Fax 08624 2148  
info@klosterapotheke-seon.de  
www.klosterapotheke-seon.de

Bettina Schrank  
**HAARSTUDIO SEEBRUCK**  
Am Anger 7 · 83358 Seebuck  
www.haarstudio-seebuck.de  
+49 8667 / 876066

**Pension Seeblick**  
Familie Hofmann & Mayer  
Traunsteiner Straße 55 · 83358 Seebuck  
Tel. 08667 208 · seeblick.seebuck@t-online.de  
www.seeblick-seebuck.de

**APOTHEKE Am Seefeld**  
Apothekerin Adisa Civic  
Am Seefeld 4 · 83358 Seebuck  
T +49 8667 629 · F +49 8667 88 59 75  
info@apotheke-seebuck.de  
www.apotheke-seebuck.de

**Gitti's Schatzkiste**  
Blumen und Geschenke  
Jakob-Weyerer-Platz 5  
83358 Seebuck  
Tel.: 08667 / 8764587  
kontakt@gittis-schatzkiste.de  
www.gittis-schatzkiste.de

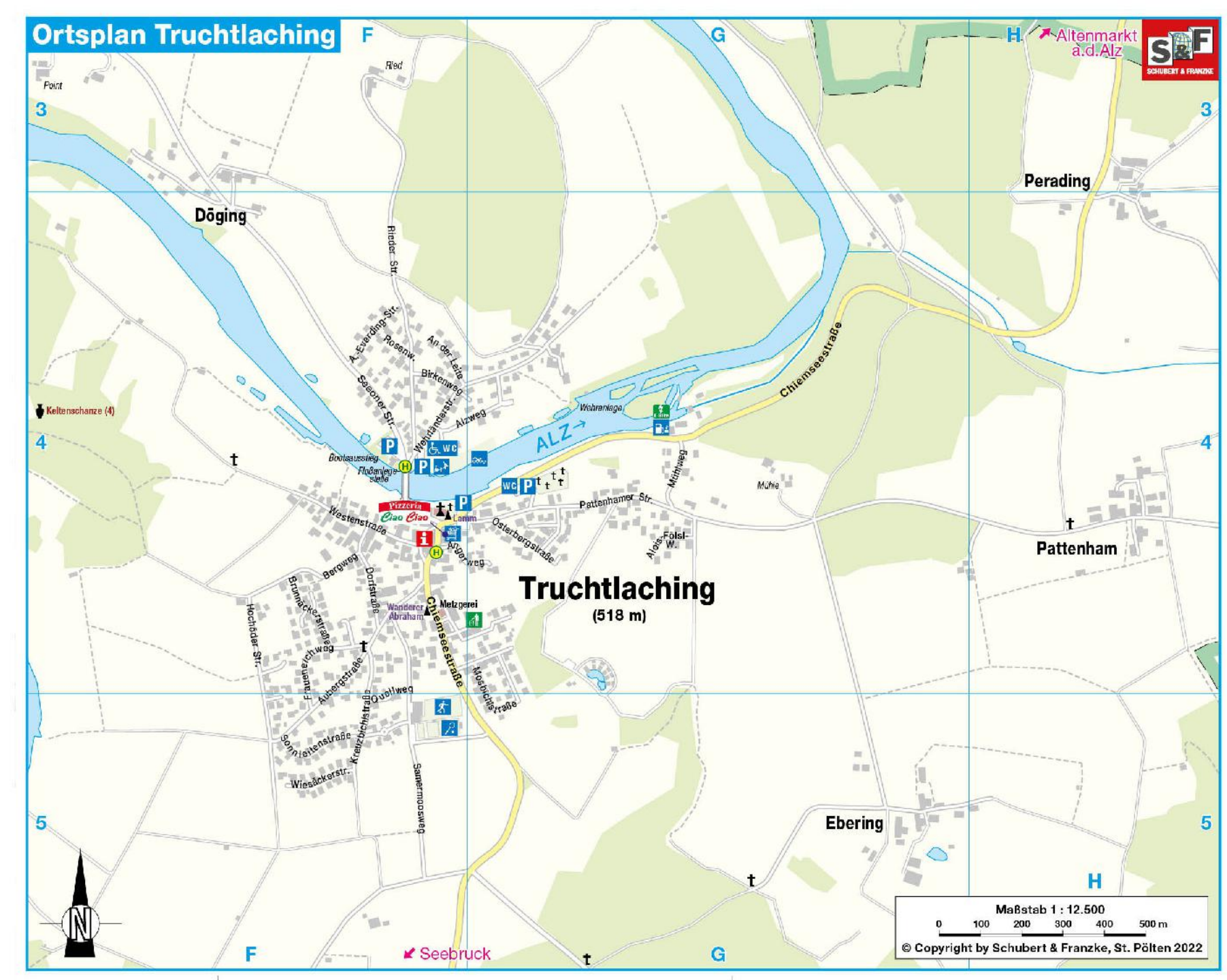
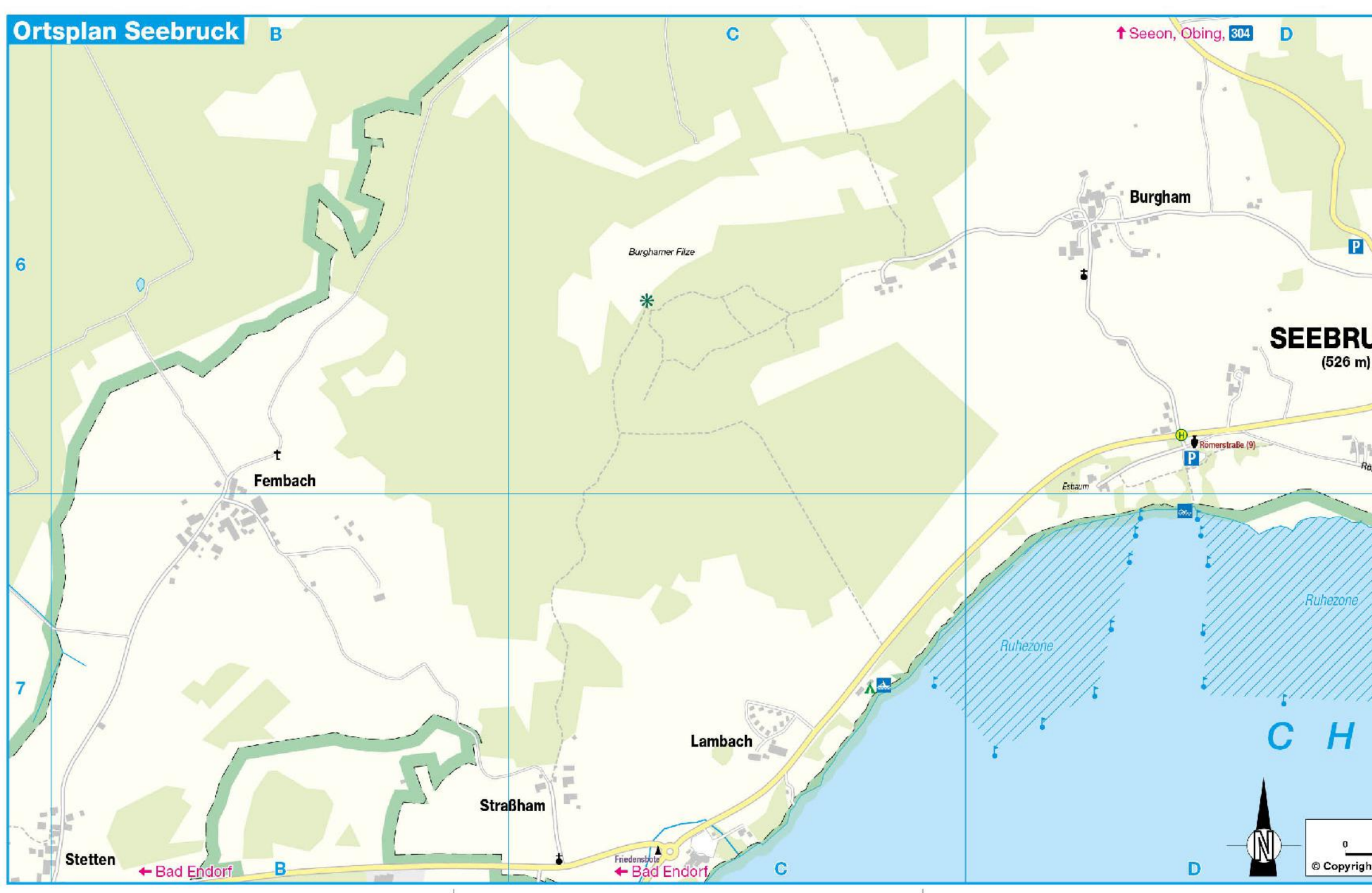
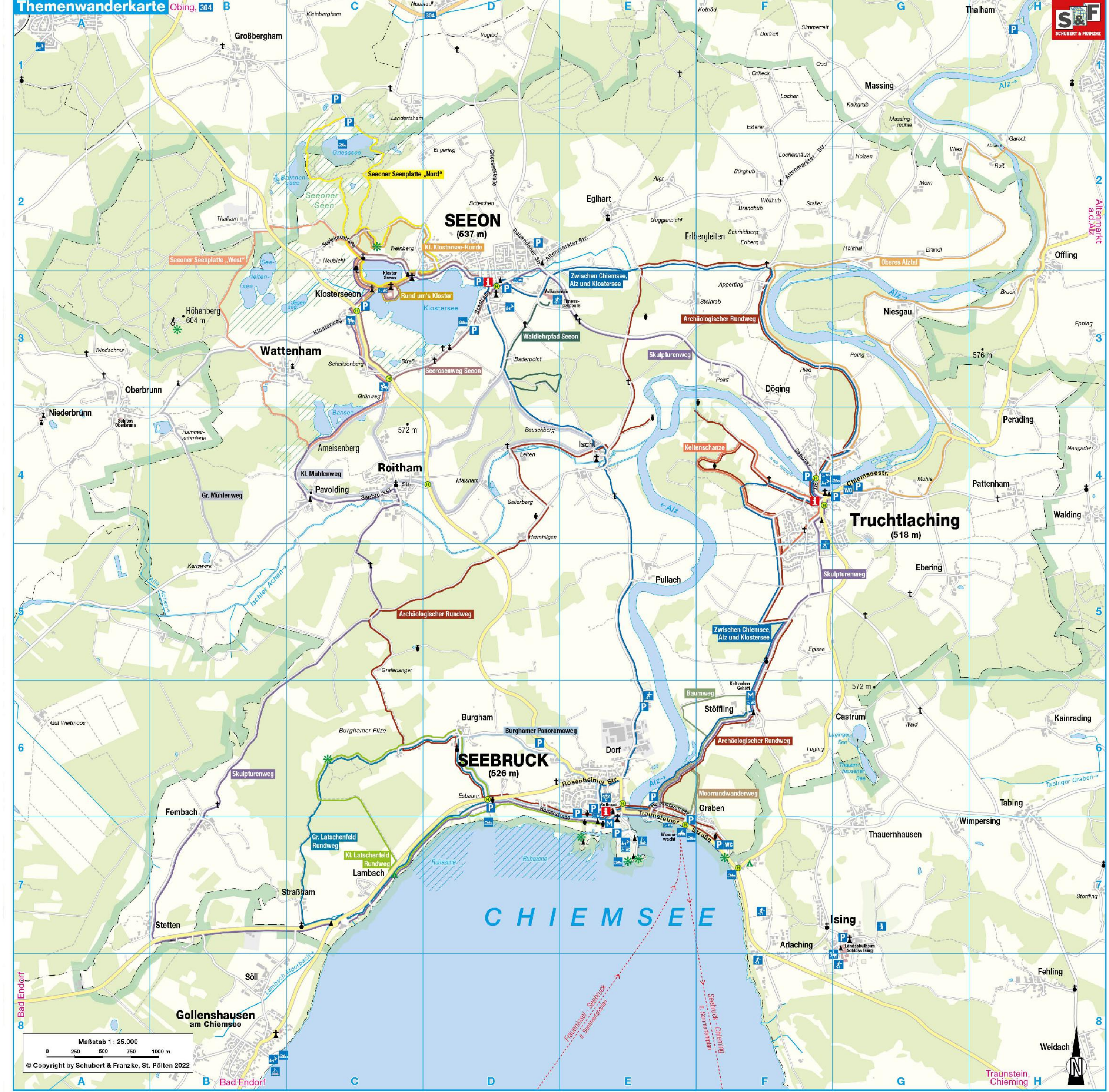


**Über Seon-Seebuck-Truchtlaching**  
Die Gemeinde Seon-Seebuck-Truchtlaching mit ihren 5.000 Einwohnern liegt am Nordostufer des Chiemsees im Landkreis Traunstein. Zum Gemeindegebiet gehören die Ortsteile Seebuck, Truchtlaching und Seon sowie das Landschaftsschutzgebiet Oberes Alztal und das Naturschutzgebiet Seoner See. Mit knapp 200.000 Übernachtungen im Jahr gehört die Gemeinde zu den beliebtesten Urlaubsorten am Chiemsee. Das vielfältige Übernachtungsangebot, das von exklusivem Hotel über großzügige Gästehäuser und gemütliche Privatzimmer bis zu prämierten Urlaubshäusern reicht, bietet Familien, Aktivurlaubern und Gruppenreisenden ein passendes Angebot. [www.seon-seebuck.de](http://www.seon-seebuck.de)

**Haben Sie Fragen oder Wünsche?**  
Das Team der Tourist-Information Seebuck heißt Sie herzlich willkommen!

**Tourist-Information Seebuck**  
Römerstraße 10 · 83358 Seebuck  
Tel. +49 (0)8667 2139 | Fax +49 (0)8667 7415  
tourismus@seon-seebuck.de | [www.seon-seebuck.de](http://www.seon-seebuck.de)

- Wandertouren**
- Archäologischer Rundweg** | 2,3 km | 4:50 h | 204 m  
Start: Seebuck | Erläuterung durch 4.000 Jahre Menschheitsgeschichte, Attraktionen: Römermuseum Badium Seebuck, prähistorische Fundstätten, Bodendenkmäler
  - Baumweg** | 3,5 km | 0:52 h | 111 m  
Start: Parkplatz: Mühltal-Seebuck
  - Burghamer Panoramaweg** | 3,5 km | 0:52 h | 191 m  
Start: Parkplatz: Am Seefeld-Seebuck
  - Großer Latschenfeld Rundweg** | 8 km | 1:58 h | 206 m  
Start: Tourist-Information Seebuck, Römerstraße 10  
Hinweis: Bei ansonsten Nässe eingeschränkt begehbar!
  - Kleiner Latschenfeld Rundweg** | 6,8 km | 1:43 h | 37 m  
Start: Tourist-Information Seebuck, Römerstraße 10  
Hinweis: Bei ansonsten Nässe eingeschränkt begehbar!
  - Großer Mühlenweg** | 12,4 km | 3:19 h | 157 m | Start: Ischl
  - Kleiner Mühlenweg** | 8,1 km | 2:11 h | 109 m | Start: Ischl
  - Keltenschanze** | 4 km | 1:00 h | 29 m  
Start: Parkplatz: Albat-Truchtlaching
  - Kleine Klostersee-Runde** | 2,7 km | 0:45 h | 51 m  
Start: Parkplatz: Kloster Seon
  - Moorrundwanderweg** | 2,3 km | 0:34 h | 10 m  
Start: Tourist-Information Seebuck, Römerstraße 10
  - Oberes Alztal** | 12,6 km | 3:22 h | 158 m  
Start: Parkplatz: Albat-Truchtlaching
  - Seoner Seenplatte „West“** | 6,4 km | 1:43 h | 92 m  
Start: Parkplatz: Kloster Seon
  - Seeroseweg Seon** | 6,2 km | 1:39 h | 78 m  
Start: Kloster Seon
  - Spazierweg „Rund um's Kloster Seon“** | 1,1 km | 0:15 h  
Start: Kloster Seon
  - Waldlehrpfad Seon** | 3,2 km | 0:57 h | 45 m  
Start: Grundschule Seon - Parkplatz: Waldlehrpfad online unter [www.seon-seebuck.de/waldlehrpfad-seon](http://www.seon-seebuck.de/waldlehrpfad-seon) oder erhältlich in der Tourist-Info.
  - Seoner Seenplatte „Nord“** | 6,1 km | 1:41 h | 93 m  
Start: Informations-Pavillon Seon  
Hinweis: Bei ansonsten Nässe eingeschränkt begehbar!
  - Zwischen Chiemsee, Alz und Klostersee** | 16,8 km | 4:22 h | 159 m | Start: Parkplatz: Am Seefeld-Seebuck
  - Skulpturenweg** | 2,2 km | 4:50 h | 115 m  
Start: Heinrich-Kirchner-Galerie Seebuck



Genuss aus der Region – für die Region  
Vielfältige Auswahl an hausgemachten Fleisch- und Wurstspezialitäten

**Truchtlinger Fleisch- & Wurstmanufaktur**

Traditionelles Metzgerhandwerk  
Sebastian Bauer | Jakob Mitterer

- Grillfleischautomat
- Truchtling im Glas
- Für den Hunger zwischendurch
- Bayrische Imbiss-Variationen
- New Cuts vom Rind
- Großes Grillsortiment
- Fleisch-Spezialitäten aus dem Dry-Aging

WIR WÜRSTEN SELBST UND FRISCH!  
83376 Truchtlaching · Chiemseestraße 16  
Tel. 08667 876 89 71 · info@metzgerei-truchtlaching.de  
www.metzgerei-truchtlaching.de

**EISCAFÉ Dolcevita**  
PIZZERIA · TRATTORIA  
www.dolcevita-seebuck.de

**EISCAFÉ PIZZERIA TRATTORIA**  
MARCO DRUIDI  
83358 Seebuck · Traunsteiner Straße 31 · Tel. 08667 218

**WIRTSCHAUS SEESide**  
bayrische Küche | Biergarten  
Traunsteiner Straße 1 · 83339 Chieming  
Tel. 08667 600 · seeside@seebuck.de  
www.seeside-kupferschmiede.de

**CAMPINGPLATZ Kupferschmiede**  
Campingplatz Kupferschmiede GmbH  
Traunsteiner Straße 4 · 83339 Arlaching  
Tel. +49 (0)8667 446  
Mail: info@campingkupferschmiede.de  
www.campingkupferschmiede.de

**RISTORANTE PIZZERIA Ciao Ciao**  
ITALIENISCHE SPEZIALITÄTEN  
GASTHOF ZUR POST  
PIZZERIA CIAO CIAO - TRUCHTLACHING  
Chiemseestraße 2 · 83376 Truchtlaching · Tel. 0160 81 39 863  
www.ristorante-ciaociao.de · Tel. 08667 87 94 966  
Dienstag – Sonntag 11.30 – 14.00 / 17.00 – 22.00 · Montag Ruhetag

**BOATHOUSE RESTAURANT & BAR**  
Seestraße 25  
83370 Seon  
0173 / 5611851  
ahol@boathouse-seon.de