1 Sempt-Mangfall-Radweg

Strecken-Kurzbeschreibung

Mit dem **Sempt-Mangfall-Radweg** findet der Radwanderer eine abwechslungsreiche und bequeme Verbindung vom Erdinger Land in das Rosenheimer Becken am Fuß der Alpen. Insbesondere für die Ausgangspunkte München, Rosenheim, Erding und Wasserburg bietet er mit den bestehenden Fernradwegen die Möglichkeit zu attraktiven Rundtouren.

Der 65 km lange Radweg zweigt in der Nähe der Sempt bei Unterschwillach südlich von Erding vom Fernradweg „Durchs Erdinger Land" ab und führt östlich an Markt Schwaben vorbei über Forstinning in den Ebersberger Forst.

Im Forst bietet sich die Gelegenheit zur Rast beim Forsthaus St. Hubertus sowie zur Tierbeobachtung.

Der **Sempt-Mangfall-Radweg** führt weiter über die reizvollen Städte Ebersberg und Grafing mit ihren historischen Marktplätzen. In Grafing trifft er auf den Panoramaweg Isar-Inn. Vor Moosach verlässt er den Panoramaweg und quert

Eggiburger See

das Brucker Moos, um mit kurzer steiler Steigung daran zu erinnern, dass er durch die Moränenlandschaft des Alpenvorlandes führt. Über Herrmannsdorf, einem Zentrum ökologischer Landwirtschaft, Berganger, Biberg, Schönau und den Wallfahrtsort Weihenlinden erreicht er bei Heufeld die Mangfall und den München/Mangfall-Radweg.

Wallfahrtskirche Weihenlinden

Folgen Sie diesem Schild:

Historisches an unseren Fernradwegen:

Ring der Regionen:

Der neue Radlring „Ring der Regionen" umschließt den Großraum München weiträumig. Auf ca. 400 km führt die Strecke durch die Landkreise Erding, Ebersberg, München, Miesbach, Bad Tölz-Wolfratshausen, Weilheim-Schongau, Landsberg/Lech, Dachau und Freising.

Sehenswürdigkeiten

Erding
Schöne Altstadt, Therme Erding (Bade- und Saunalandschaft), (7 km)

Forstinning
Barockisierte gotische Kirche Mariä Heimsuchung

Ebersberger Forst
Größtes zusammenhängendes Waldgebiet in Südbayern mit Wildgehegen, Wildbeobachtungsflächen, Forsthaus mit Gastronomie.

Ebersberg
Historischer Marktplatz mit gotischem Rathaus Rathaussaal von 1529); St. Sebastians-Kirche mit spätgotischer Halle und Rokoko-Verkleidung sowie bedeutendem gotischen Stiftergrab; Aussichtsturm, Museum Wald & Umwelt; Grabkreuzmuseum.

Grafing b. München
Historische Altstadt, s. u.

Taglaching
Romanische Tuffsteinkirche St. Georg 13. Jh.

Herrmannsdorf
Bekanntes ökologisches Gut mit Wirtshaus und Brauerei, Biergarten, Kunst-Rundweg

Berganger
Schwedenkapelle (erbaut 1635)

Maxlrain
Renaissanceschloss, Brauerei (3 km)

Weihenlinden
Prächtige Wallfahrtskirche mit Fresken und reichem Figurenschmuck

Rad-Service-Einrichtungen
im Münchner Osten

Am Sempt-Mangfall-Radweg

Markt Schwaben
Zweirad Walkam, Färbergasse 23,
☎ 0 81 21 / 411 00

Ebersberg
Radsport Schwarz, Flossmannstr. 20,
☎ 0 80 92 / 86 16 66

Bruckmühl
Sportrad Zoephel, Sonnenwiechser Str. 88,
☎ 0 80 62 / 729 56 91

Am Panoramaweg Isar-Inn

München
Rad Aktiv, Wörthstr. 11,
☎ 089 / 448 36 83

Zorneding
Zweirad Hofmann, Georg-Wimmer-Ring,
☎ 0 81 06 / 292 26

Grafing b. München
Radlhaus Grafing, Wasserburger Str. 40,
☎ 0 80 92 / 35 22
Radsport Mendl, Griesstr. 18,
☎ 0 80 92 / 24 74 00

Wasserburg am Inn
Zweirad Seidinger, Ledererzeile 14,
☎ 0 80 71 / 83 47
Wasserburger Radhaus, Ledererzeile 44,
☎ 0 80 71 / 948 31, Schlauchautomat

Badegelegenheiten

Markt Schwaben	Badeweiher Am Sportpark
Ebersberg	Klostersee
Grafing b. München	Freibad
Schattenhofen	Badeanstalt Steinsee (2 km)
Bad Aibling	Therme Bad Aibling
Wasserburg am Inn	Staudhammer See, Badeplatz Reitmehring, BADRIA Bade-, Sport- und Freizeitzentrum
München	BUGA-See

Prospektabbildungen: Tourismus Grafing

Ausgabe 2019

Sempt-Mangfall-Radweg | Panoramaweg Isar-Inn

FERNRADWEGE
im Münchner Osten

2 Panoramaweg Isar-Inn

Strecken-Kurzbeschreibung

Der **Panoramaweg Isar-Inn** bietet dem Radwanderer eine attraktive Verbindung von München an der Isar nach Wasserburg am Inn durch abwechslungsreiche, geologisch interessante Landschaften und in ständigem Blickkontakt mit den Alpen. Der 69 km lange Radweg wird unweit einer Bahnlinie geführt und verbindet auch den Isar-Radweg mit dem Innradweg sowie dem Panoramaweg Inn-Salzach, der weiter Richtung Salzburg führt.

Der **Panoramaweg** beginnt an der Ludwigsbrücke über die Isar in München (Deutsches Museum) und führt über den Ostbahnhof auf Nebenstraßen und Radwegen zügig aus der Stadt. Im Stadtgebiet folgt er der städtischen Beschilderung Marienplatz-Trudering, ab der Kreuzung St. Augustinus-Str./Bajuwarenstr. sind eigene Schilder montiert. Durch die Gartenstadt Trudering, Solalinden, Keferloh und Grasbrunn geht es in den Ort

Kirchenansicht Grafing

Harthausen. Der Radweg erreicht bei Schattenhofen die hügelige Moränenlandschaft der letzten Eiszeit (Würm). Er führt weiter über Falkenberg, Baumhau und Taglaching in die liebenswerte Stadt Grafing mit ihrem charakteristisch barocken Marktplatz. Über Traxl und Pollmoos geht es weiter nach Steinhöring. Das großartige Panorama der Alpen zeigt sich in immer wieder neuen Blickwinkeln. Am Weg liegen Tulling, Pfaffing,

Der **Panoramaweg Isar-Inn** erreicht schließlich die Große Innschleife bei der malerischen Stadt Wasserburg mit ihren reichhaltigen Sehenswürdigkeiten aus Gotik, Renaissance und Barock. Der Panoramaweg endet an der Roten Brücke über den Inn.

Sensau, schiefer Kirchturm

Folgen Sie diesem Schild:

Sehenswürdigkeiten

München
Deutsches Museum, Frauenkirche, Marienplatz mit Rathaus und Glockenspiel, Hofbräuhaus, Pinakotheken, Schlösser

Keferloh
Kirche St. Aegidius, 1170, romanisch

Gut Möschenfeld
Wallfahrtskirche St. Ottilien, um 1640 im Renaissance Stil erbaut (2 km)

Falkenberg / Moosach
Wallfahrtskirche Maria Altenburg, gotisch, um 1391, 1711 barockisiert (3 km)

Taglaching
Romanische Tuffsteinkirche St. Georg 13. Jh.

Grafing bei München
Historischer Marktplatz; Marktkirche, Barock von 1672, Deckengemälde, Altarbild und Stukkaturen von Johann Baptist Zimmermann; Leonhardikirche, gotisch um 1300; barockes Rathaus; Schloss Elkofen, mittelalterliche Burganlage (3 km); Museum der Stadt Grafing; Brauerei Wildbräu

Traxl / Pollmoos
Besonderer Aussichtspunkt (30 m)

Sensau
Schiefer Kirchturm mit 1,20 m Neigung (2 km)

Wasserburg a. Inn
Mittelalterliche Altstadt ist fast vollständig erhalten und in ihrer Gesamtheit eine Sehenswürdigkeit ersten Ranges. Die Stadt wird zu 7/8 vom Inn umflossen - Museum Wasserburg, Wegmachermuseum, Galerie im Ganserhaus, Skulpturenweg, Historische Rathaussäle, Innschifffahrt

Information

Landratsamt Ebersberg
☎ 0 80 92 / 823 0, E-Mail: henry.ruestow@lra-ebe.de
www.lra-ebe.de

Touristinformation München
☎ 089 / 233 96 500, E-Mail: tourismus@muenchen.de
www.muenchentourist.de

Grafing b. München
TourimusVerein Grafing e.V. im Ebersberger Land Verkehrsbüro;
Münchener Str. 37, 85567 Grafing b. München
☎ 0 80 92 / 18 22, E-Mail: tourismus-verein.grafing@t-online.de
www.zimmerliste.de, www.tourismus-verein-grafing.de
ADFC, KV Ebersberg, www.adfc-ebersberg.de

Münchner Umland
www.muenchner-umland.de

Gästeinformation Wasserburg a. Inn
Marienplatz 2, 83512 Wasserburg a. Inn
☎ 0 80 71 / 105 – 22, Fax: 0 80 71 / 105 – 21
E-Mail: touristik@wasserburg.de;
www.wasserburg.de

Chiemsee-Alpenland Tourismus
www.chiemsee-alpenland.de

Bayernnetz für Radler
www.bayerninfo.de

Wasserburg a. Inn

FERNRADWEGE
im Münchner Osten

Sempt-Mangfall-Radweg | Panoramaweg Isar-Inn

Ausgabe 2019

Bayernnetz für Radler

www.bayerninfo.de

Tourismus-Verein Grafing

Bayern

1 Sempt-Mangfall-Radweg

Allgemeine Streckendaten

Länge: 65 km
Fahrzeit: ca. 5 Stunden
Richtung: Nord-Süd
Bahn: S2 Erding, S4 Ebersberg, S6 Kreuzstraße

Charakteristik

Gut zu befahrende, verkehrsarme Nebenstraßen, Feld- und Forstwege sowie asphaltierte Radwege. Leichter bis mittlerer Schwierigkeitsgrad.

Streckenprofil

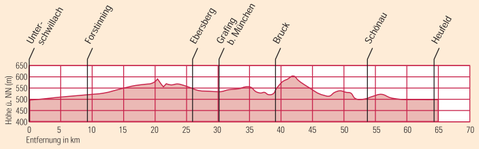

Gastronomie

Zahlreiche Biergärten, Gaststätten, Straßencafes und Hotels entlang der Wegstrecke laden zum Verweilen ein.

Anschlüsse für Fernradweg

Durchs Erdinger Land, Panoramaweg Isar-Inn, München / Mangfall-Radweg

Ebersberg - historisches Rathaus

Schönau mit Mangfallgebirge

Wasserburg a. Inn

Grafing - barocker Marktplatz

2 Panoramaweg Isar-Inn

Allgemeine Streckendaten

Länge: 69 km
Fahrzeit: ca. 5 Stunden
Richtung: West-Ost
Bahn: Entfernung zu S-Bahn und Regionalbahn maximal 5 km (20 Bahnhöfe)

Charakteristik

Gut zu befahrende, verkehrsarme Nebenstraßen, Feld- und Forstwege sowie asphaltierte Radwege. Leichter bis mittlerer Schwierigkeitsgrad.

Streckenprofil

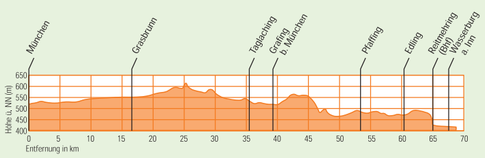

Gastronomie

Zahlreiche Biergärten, Gaststätten, Straßencafes und Hotels entlang der Wegstrecke laden zum Verweilen ein.

Anschlüsse für Fernradweg

Isar-Radweg, Inn-Radweg, Sempt-Mangfall-Radweg, RadRing München, Alz-Inn-Radweg

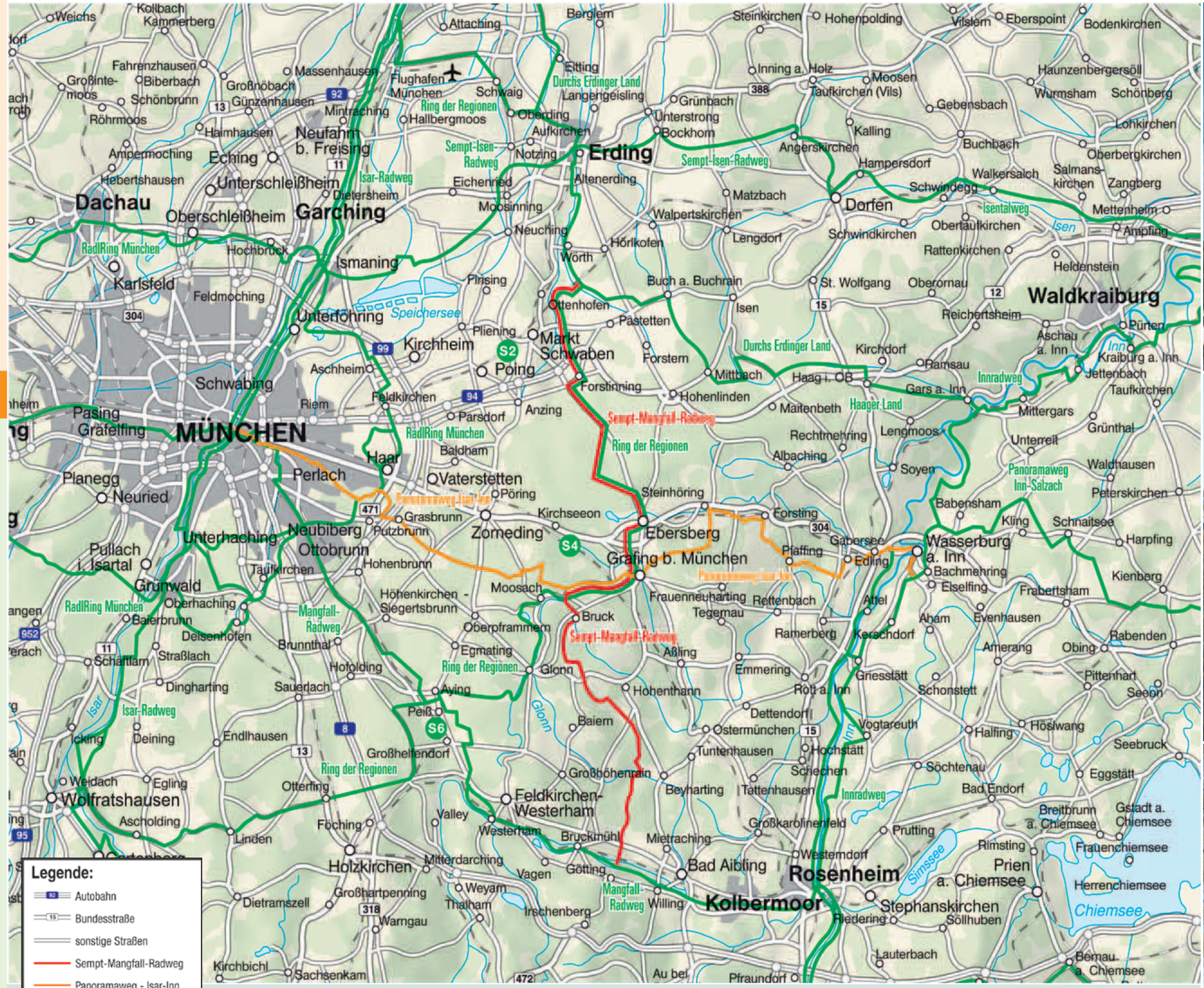

Forstinning - Kirche Maria Heimsuchung

Burg Elkofen

Allee in Falkenberg

Impressum

Herausgeber:
- Tourismus-Verein Grafing e.V. im Ebersberger Land, Hauptstraße 31, D-85567 Grafing-Bahnhof, ☎ +49 (0)80 92 / 8 41 00, Fax +49 (0)80 92 / 24 79, 52 E-Mail: tourismus-verein.grafing@t-online.de; www.tourismus-verein-grafing.de, www.zimmerliste.de

unter Mitwirkung
- ARGE Fernradwege im Münchner Osten, Geschäftsführer Landratsamt, 85560 Ebersberg
- Agenda 21 im Landkreis Ebersberg, Projektgruppe Radwege
- Historischer Verein für den Landkreis Ebersberg e.V.

und Galli Verlag, Am Steinberg 1, 86558 Hohenwart, ☎ 0 84 43 / 89 16, www.galli-verlag.de

Stand Januar 2019
Auflage 25.000 Stück
Bilder © Foto Kunst Walz, 85567 Grafing, Wolfram Staude und von gezeigten Städten