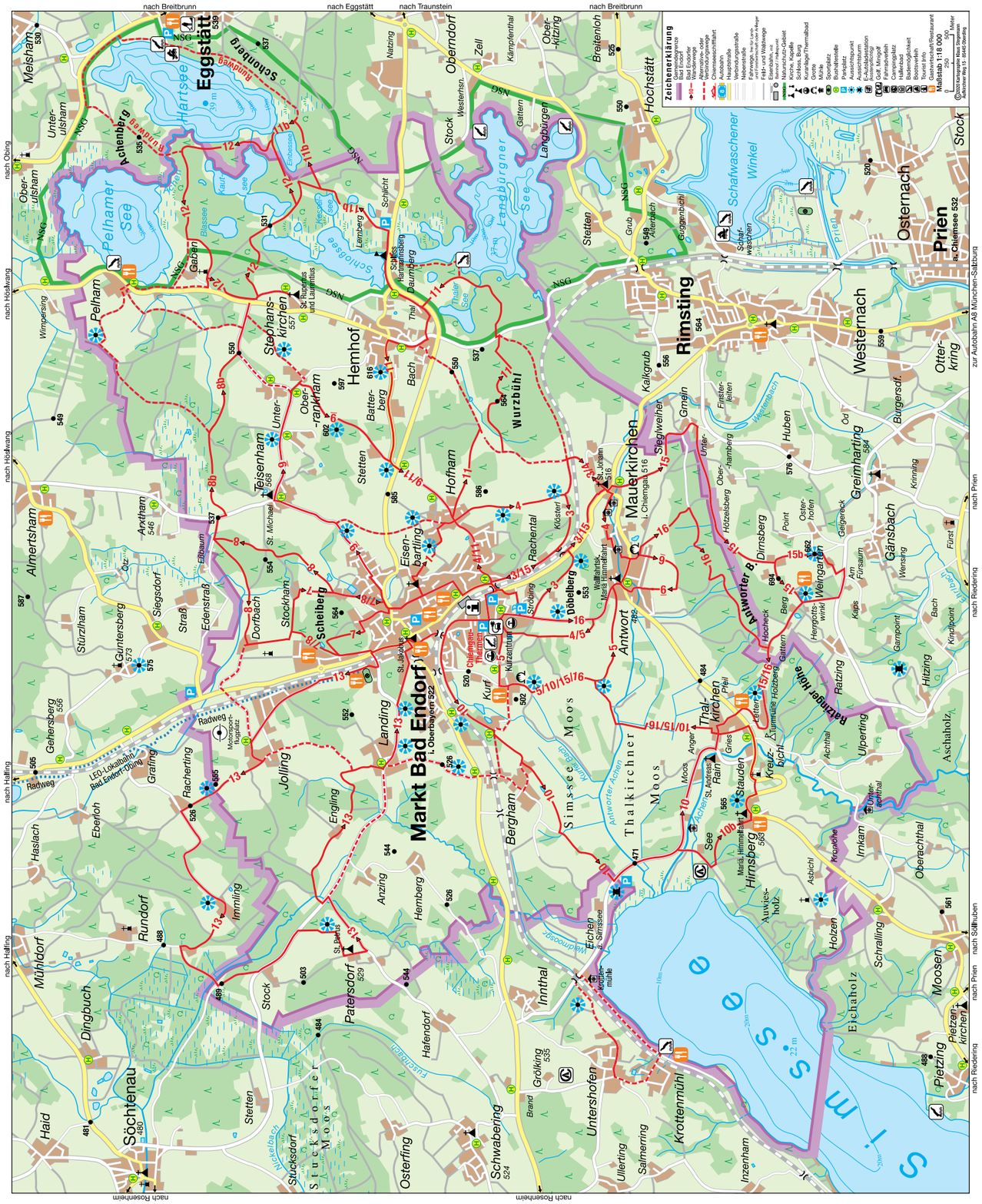

„Grüß Gott“ in Bad Endorf

Wir gfrein uns, dass Sie bei uns sind!

Zahlen, Daten, Fakten rund um Bad Endorf

Bürgermeister	Alois Loferer
Einwohner	ca. 8.400
Gemeindefläche	4.011 ha, wovon 538 ha Wasserfläche sind
Ortsteile	50
Lage	525 bis 600 M. ü. d. M.
1. urkundliche Erwähnung	im Jahre 924
Heilbad	seit 1973
Heilmittel	Jod-Thermalsolewasser in den **Chiemgau Thermen** mit Gästekarte 10% Ermäßigung
Kurpark	4,8 ha Natur pur mit Ausblick auf Simssee, Kneippanlage, Slackline, Kräutergarten, Entspannungsliegen
Erholungsgebiete	Naturschutzgebiet Eggstätt-Hemhofer Seenplatte und Landschaftsschutzgebiet Simssee Moos

Impressum: Herausgeber, Konzept, Texte: Tourist Info Bad Endorf, Bahnhofstraße 6, 83093 Bad Endorf, Telefon: 08053/3008-50, info@bad-endorf.de, www.bad-endorf.de.

Gestaltung: ursula erhard · grafik design, Seestraße 92, 83209 Prien a. Chiemsee. **Druck:** Wenninger Druck, Im Gewebegebiet 12, 83093 Bad Endorf. **Bilder:** Jürgen Amann, Rainer Nitzsche, Josef Reiter, Tourist Info Bad Endorf. **Karte:** Kartgraphischer Verlag Huber, Wilhelm-Kröner-Straße 11 B, 83088 Kiefersfelden; Klaus Stegemann, Aufkirchner Weg 15, 85445 Oberding. Stand 10/2020, Änderungen und Irrtümer vorbehalten.

CHIEMGAU THERMEN
Bad Endorf

GENUSS & GESUNDHEIT

THERME | SAUNA | WELLNESS | FITNESS

Tagesaktuelle Informationen, Öffnungszeiten, Preise und Angebote auf der Homepage.

Chiemgau Thermen GmbH
Ströbinger Str. 18, 83093 Bad Endorf
Telefon +49 8053 200-900, Fax -928

www.chiemgau-thermen.de

Ein Unternehmen der Gesundheitswelt Chiemgau

Ortsplan Bad Endorf

mit Straßenverzeichnis · Maßstab 1:15 000 und Wanderkarte

www.bad-endorf.de

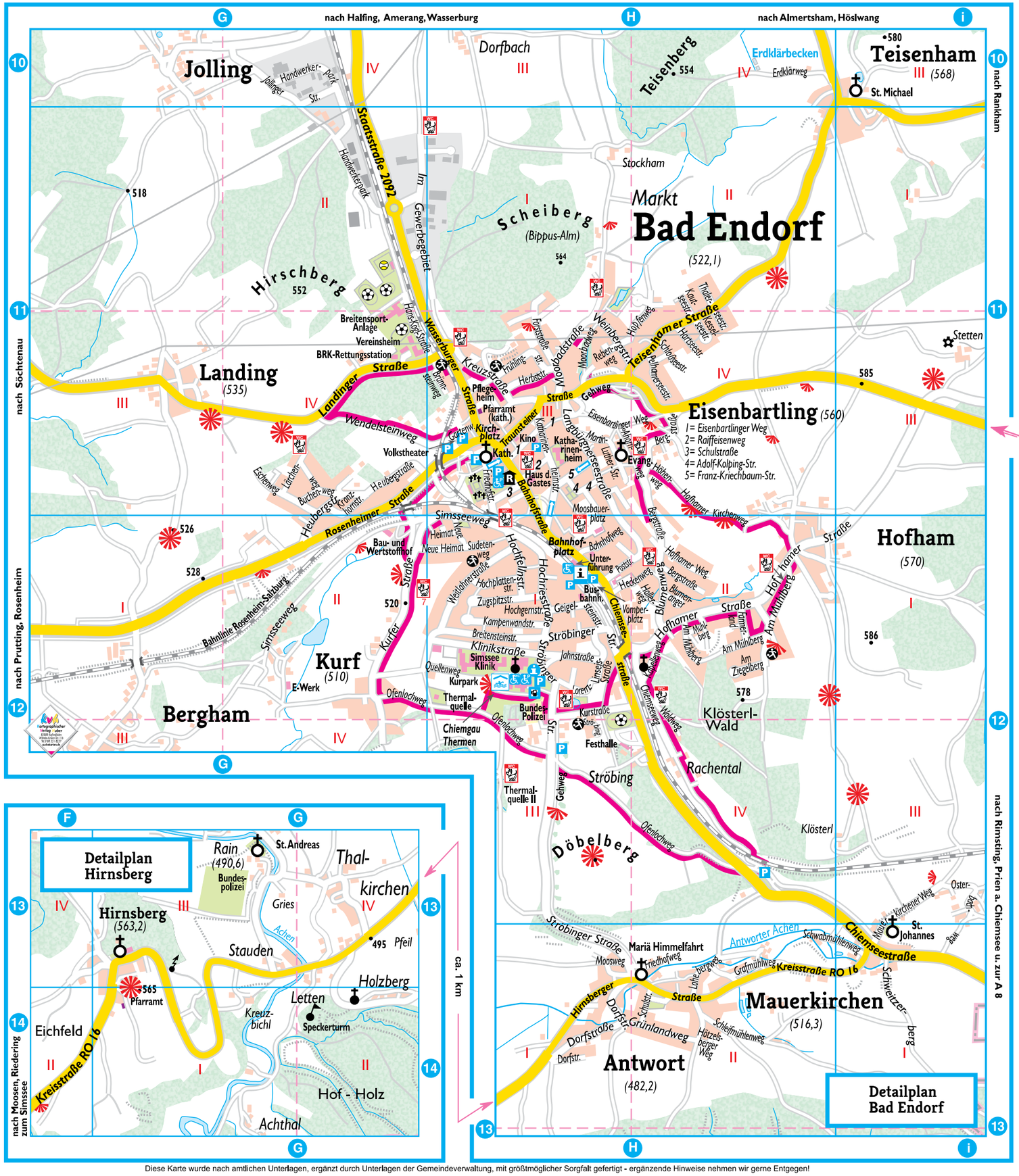

Suchgitteranwendung

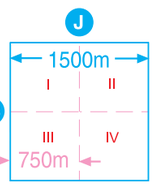

Beispiel:
Schweitzerberg (M) i 13 I

Ein Planquadrat (blau) hat eine Ausdehnung von 1500 x 1500m

Jedes Planquadrat ist in vier Teile unterteilt und von I - IV bezeichnet.

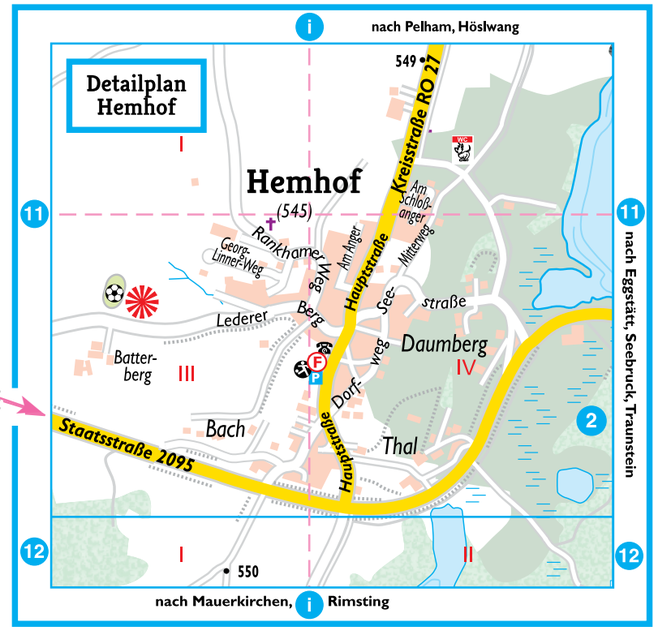

Zeichenerklärung

Autobahn	Wald	Feuerwehr, Spielplatz
Hauptstraße	Öffentl. Fläche	Brücke
Nebenstraße	Bebauung	Einbahnstraße
Fahrweg	Gemeindegrenze	Parkplätze
Fußweg	Gewässer	Behindertenparkplatz
geplante Straße	• 565 Höhenangabe	Behindertentoilette
Bahnlinie	Kirche, Kapelle	Tourist Info
Böschung	Schöne Aussicht	Rathaus
Panoramaweg	Hundetoilette	

Verzeichnis der Straßen, Wege und Ortsteile in Bad Endorf

(He) = Gemarkung Hemhof, (Hi) = Gemarkung Hirnsberg,
(M) = Gemarkung Mauerkirchen

Achthal (Hi) G 14 I
Adolf-Kolping-Straße (4) H 11 III
Ahornweg H 11 III,IV
Am Anger (He) i 11 IV
Am Mühlberg H 12 II
Am Schloßanger (He) i 11 II
Am Ziegelberg H 12 II
Anger (Hi)*
Anzing *
Antwort (M) H 13 I-II
Asbichl (Hi)*

Bach (He) i 11 III
Bahnhofsplatz H 12 I
Bahnhofstraße H 11 III, H 12 I
Bahnhofweg H 12 I
Batterberg (He) i 11 III
Bergham G 12 I,III
Bergstraße H 12 II
Blumenweg H 12 II
Blumenanger H 12 II
Breitensteinstraße H 12 I
Brünnsteinweg H 11 III
Buchenweg G 12 II, G 11 IV

Chiemseestr. (M) H 12 I,IV, i 13 I
Chiemseeweg H 12 II,IV

Daumberg (He) i 11 IV
Dorfbach H 10 III
Dorfstraße (M) H 13 I
Dorfweg (He) i 11 IV

Eisenbartling H 11 IV
Eisenbartlinger Weg (1) H 11 III,IV
Engling*
Erdklärweg H 10 IV
Eschenweg G 11 iV

Farmerland H 12 II
Forststraße H 11 III
Franz-Kriechbaum-Straße (5) H 11 III
Friedhofstraße H 12 I, H 11 III
Friedhofweg (M) H 13 II
Frühlingstraße H 11 III

Gaben (He)*
Gartenweg H 11 III
Geigelsteinstraße H 12 I
Georg-Linner-Weg (He) i 11 III
Grafmühlweg (M) H 13 II
Gries (Hi) G 13 III
Grünlandweg (M) H 13 II

Handwerkerpark G 10 VI, G 11 II
Hans-Kögl-Straße G 11 II,IV, H 11 III
Hartmannsberg (He)*
Hartseestraße H 11 IV
Hauptstraße (He) i 11 II,IV
Heckenweg H 12 I,II
Hemberg*
Hemhof (He) i-11
Herbststraße H 11 III
Heubergstraße G-11 IV, G 12 II
Hirnsberg (Hi) G 13 I,III
Hirnsberger Str. (M) H 13 I,II, i 13 I
Hochfellnstraße H 12 I
Hochgernstraße H 12 I
Hochplattenstraße H 12 I
Hochriesstraße H 12 I
Hofham H 12 II
Hofhamer Kirchenweg H IV, II
Hofhamer Straße H 12 II, i 12 I
Hofhamer Weg H 11 IV, H 12 II
Höhenweg H 11 IV
Hollerweg H 12 II
Holzberg (Hi) G 14 II
Hötzlsberger Weg H 13 II
Holzen*
Hopfenweg H 11 II,III,IV

Im Gewerbegebiet G 11 II, H 11 I

Jahnstraße H 12 I
Jollinger Straße G 10 VI

Kampenwandstraße H 12 I
Kapellenweg H 12 II
Katharinenheimstraße H 11 III, H 12 I
Kautseestraße H 11 II,IV
Kesselseestraße H 11 IV
Kirchplatz H 11 III
Klinikstraße H 12 I
Klösterl i 12 III
Kranzhornstraße G 12 II, G 11 IV
Kreuzbichl (Hi) G 14 I
Kreuzstraße H 11 III
Kronlohe*
Kurf G 12 I,IV
Kurfer Straße G 12 II
Kurstraße H 12 I

Landing G 11 III
Landinger Straße G 11 IV, H 11 III
Langbürgnerseestraße H 11 III, H 12 I
Lärchenweg G 11 IV
Lederer Berg (He) i 11 III,IV
Lemberg (He)*
Letten (Hi) G 13 IV
Lohebergweg (M) H 13 II
Lorenz-Lineis-Straße H 12 I

Martin-Luther-Straße H 11 III
Mauerkirchen i.Ch. (M) H 13 I-II
Mauerkirchener Weg (M) i 12 III, i 13 I
Mitterweg (He) i 11 II,IV
Moorbadstraße H 11 III
Moorbadweg H 11 III
Moos (Hi)*
Moosbauerplatz H 11 III, H 12 I
Moosweg (M) H 13 I

Neue Heimat H 12 I

Ofenlochweg G 12 II - H 12 I, III, IV
Osterbachweg (M) i 12 III, i 13 I

Patersdorf *
Pelham (He)*
Pelhamerseestraße H 11 IV
Pfeil (Hi) G 13 VI
Poststraße H 12 I,II

Quellenweg H 12 I

Rachental (M) H 12 IV
Raiffeisenweg (2) H 11 III
Rain (Hi) G 13 III
Rankham (He)*
Rankhamer Weg (He) i 11 III,IV
Rebenweg H 11 III
Rosenheimer Straße G 11 IV, G 11 II, H 11 III

Schleifmühlenweg (M) H 13 II
Schlicht (He)*
Schloßseestraße H 11 IV
Schulstraße (3) H 11 III
Schulstraße (M) H 13 II
Schwabmühlenweg (M) H 13 II, i 13 I
Schweitzerberg (M) i 13 I
See (Hi)*
Seestraße (He) i 11 IV
Simsseeweg G 12 II, H 12 I
Stauden (Hi) G 13 III
Stephanskirchen (He)*
Stetten i 11 III
Stock*
Stockham H 11 I
Ströbing (M) H 12 I,III
Ströbinger Straße H 12 I,III, H 13 I
Sudetenweg H 12 I

Teisenham i 10 III, i 11 I
Teisenhamer Straße H 11 II,IV
Thal (He) i 11 IV
Thalerseestraße H 11 I,IV
Thalkirchen (Hi) G 13 IV
Traunsteiner Straße H 11 III,IV

Ulperting*
Unterachthal*

Vomper Platz H 12 I

Waldweg H 12 II,IV
Wasserburger Straße G 11 II, H 11 III
Weinbergstraße H 11 III
Wendelsteinweg G 11 IV, H 11 III
Weitlahnerstraße H 12 I

Zugspitzstraße H 12 I

* = nur in der Wanderkarte von Bad Endorf eingezeichnet

Diese Karte wurde nach amtlichen Unterlagen, ergänzt durch Unterlagen der Gemeindeverwaltung, mit größtmöglicher Sorgfalt gefertigt - ergänzende Hinweise nehmen wir gerne Entgegen!