

# Gurtnellen-Intschi-Arnisee





**Grosser Eventraum mit offener Küche und zwei Cheminée (120m<sup>2</sup>),  
Apéro-Lounge mit Cheminée (30m<sup>2</sup>), grosse Terrasse mit Aussenküche,  
7 Schlafzimmer; 5 Doppelzimmer, 2 Viererzimmer, total 18 Betten.  
1x WC, 1x Dusche/WC.**

# ♥ WILLKOMMEN ♥



**Ideal für Geburtstagsfeier, Polterabend, Hochzeit, Familienfeier, Weindegustation,  
Klassenzusammenkunft, Vereinstreffen, Geschäftsanlass, Apéro, Boxenstopp, etc. etc.  
7 Schlafzimmer für maximal 18 Personen.**



[www.boxenstopp-gurnellen.ch](http://www.boxenstopp-gurnellen.ch)





# Gurnellen

.....  
Willkommen in der Gotthardregion

## **Gurnellen – «Cheibä gmiätl»**

Willkommen in Gurnellen. Die Ferienregion Gurnellen – Intschi - Arnisee, inmitten imposanter Berggipfel im Urner Oberland, bietet Ausflugs- und Feriengästen vielfältige Möglichkeiten. Die Region lockt im Sommer zum Wandern, Mountainbiken oder einfach um die Natur zu geniessen. Im Winter lädt unsere Gegend zum Schneeschuhlaufen, Winterwandern oder für Skitouren ein. Die Gemeinde Gurnellen ist von 700 Meter bis hinauf auf 1400 Meter über Meer gelegen und verfügt über zahlreiche Glanzstücke und Sehenswürdigkeiten. Der idyllisch gelegene Arnisee und die wildromantischen Seitentäler (Gorneren, Intschialp, Leutschach und Fellital) sind ganz sicher die Highlights der Ferienregion Gurnellen. Wer die Natur in all ihren Facetten liebt, ist hier bei uns goldrichtig. Oder wie unser Werbeslogan sagt: Gurnellen ist einfach «Cheibä gmiätl».

## **Gurnellen – really cozy**

Welcome to Gurnellen: The holiday region Gurnellen – Intschi – Arnisee, in the midst of imposing mountains in the Urner Oberland. Gurnellen, spoken Goortnallay, offers visitors, travellers and tourists a wide range of opportunities to enjoy themselves. In summer the region entertains hikers, biker and those who just want to enjoy nature. In winter Gurnellen is the perfect place for snowshoe hiking, winter walking or ski touring. The municipality of Gurnellen is situated between 700 m.a.s.l. and 1400 m.a.s.l. and offers numerous places of interest. The idyllically situated Arnisee and the wildly romantic side valleys are the highlights of the Gurnellen holiday region. All those who treasure nature feel at home here. Or as our advertising slogan says: Gurnellen is «really cozy»!



## Hotel Sternen

Bahnhofplatz 6, 6482 Gurtellen

Telefon +41 41 885 00 26

Mobil +41 76 220 94 75

anfrage.hotelsternen@outlook.com

www.hotel-gasthof-sternen.ch

## Hotel Gotthard



Familie Sicher  
6482 Gurtellen

Telefon +41 41 885 11 10

kontakt@gotthardhotel.ch

www.gotthardhotel.ch

## Gasthaus Schäfli



Familie Jauch  
Gotthardstrasse  
6476 Intschi

Telefon +41 41 883 11 40

info@schaefli-intschi.ch

www.schaefli-intschi.ch



## Goldwasch-Camp Mineralien-Shop

### «Lucky Nugget»

Im Shop gibt es ein ausgesuchtes Angebot an Goldnuggets, Edelsteinen, Edelstein-Figuren, Kristallschädel & mehr als 90 verschiedene Trommelsteine.

Sowie eine grosse Auswahl an handgemachten Schutzengel, Bettelketten-Anhänger, Ketten & Ohringe aus Edelsteinen.

### Individuell für Sie:

Auf ihre Wünsche & Bedürfnisse zusammengestellte Edelstein-Säckchen, Armketten oder Wasser-Energie-Stäbe mit Anleitung.

Geöffnet auf Anfrage

Natel: 079 737 84 61

www.goldwischwasch.ch

info@goldwischwasch.ch

Adresse:

Geissstücker Areal

Gotthardstrasse 14

6482 Gurtellen





# Gut zu Wissen

Gemeinde Gurnellen

## IG Gurnellen-Tourismus 6482 Gurnellen

Tel. +41 79 670 31 33  
[www.gurnellen-tourismus.ch](http://www.gurnellen-tourismus.ch)  
[info@gurnellen-tourismus.ch](mailto:info@gurnellen-tourismus.ch)

## Notfallnummern

Polizei: 117  
 Sanität: 144  
 Feuerwehr: 118  
 REGA: 1414

## Transport

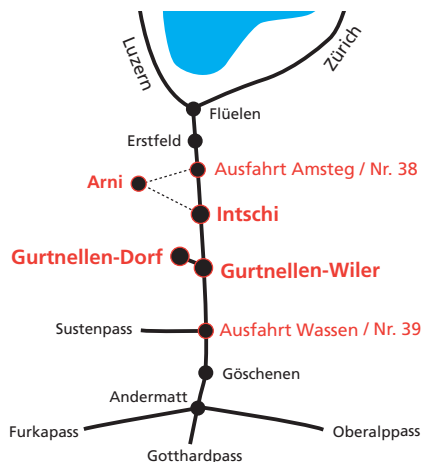
ÖV – Bus: [www.aagu.ch](http://www.aagu.ch)

## Camping Verbot auf dem ganzen Gemeindegebiet:

Durch die neue Campingverordnung ist in Gurnellen das Campieren nur noch auf den offiziellen Stellplätzen erlaubt. Bitte informieren sie sich vorab auf der Gemeindeverwaltung Gurnellen.

## Hunde bitte an die Leine:

In der Gemeinde Gurnellen besteht keine Leinenpflicht für Hunde. Trotzdem werden Hundehalter gebeten im ganzen Gemeindegebiet ihre Hunde an die Leine zu nehmen. Dies zum Wohle von Mensch und Tier.



# Gemeinde Gurtnellen

Ortsteile Gurtnellen-Wiler / Gurtnellen-Dorf / Intschi / Arni

## Gemeindeverwaltung Gurtnellen

Dorfstrasse 6  
6482 Gurtnellen  
Tel. +41 41 885 11 07  
www.gurtnellen.ch  
gemeinde@gurtnellen.ch



## Spiel- und Begegnungsplatz

Highlight für Gross und Klein

In Gurtnellen-Wiler ist in der Nähe der Reussbrücke der Spiel- & Begegnungsplatz Reussmätteli. Idyllisch gelegen am Ufer der wilden Reuss gibt es einen Spielplatz mit vielen Spielgeräten für Kinder. Zudem steht für alle Besucher eine Feuerstelle samt Brennholz zur Verfügung. Ein Brunnen mit Trinkwasser-Qualität, diverse Sitzgelegenheiten samt Veranda und eine behindertengerechte WC-Anlage machen den Spielplatz zum Highlight für Gross und Klein. Jede Haftung für Unfälle wird abgelehnt.

The Reussmätteli playground is located in Gurtnellen-Wiler. Ideally placed on the banks of the Reuss river the playground has many attractions for children. In addition to a fireplace with free wood, it offers a fountain with fresh drinking water, a covered sitting area and a public toilet suitable for disabled persons. All those offerings make this playground a highlight for young and old humans alike. Please note dogs need to be put on a leash and no liability is accepted for damages or accidents.







Gurnellen-Wiler

# Ortsteile

.....  
Gurnellen-Wiler / Gurnellen-Dorf / Intschi / Arni



Gurnellen-Dorf



Intschi



Arni

# Gurtneller Täler und Alpen

---

Alpkäse Made in Gurtnellen



Das **Fellital** zieht sich von Gurtnellen aus bis hoch zum Oberalppass und ist ein Naturschutzgebiet. Ab der Bushaltestelle «Gurtnellen-Fellital» erreicht man über den Weg auf den Felliberg und entlang des tosenden Fellibach die Treschhütte SAC. Atemberaubend geht es weiter über diverse Geländeterrassen hoch zur Felli-lücke und zum Oberalppass.

The **Fellital/Felli-Valley** rises from Gurtnellen to the Oberalp Pass and is a designated nature conservation area. From the «Gurtnellen-Fellital» bus stop one reaches the SAC Tresch-Hut by a marked trail up the Felliberg and along the wild Fellibach stream. The trail continues through breathtaking scenery and over diverse terraces high up to the Felli-lücke and on to the Oberalp Pass.



Das **Gornertal** liegt am Übergang zum Meiental und erstreckt sich auf 1300 bis 2000 m.ü.M. Zuhinterst können geübte Wanderer den «Sasspass» (2668 m.ü.M.) überqueren und zur Leutschachhütte SAC weiter wandern. Ebenfalls ist ab Hobäng ein Übergang über das «Rot Bergli» (2406 m.ü.M.) ins Meiental möglich.


The **Gornertal** is located towards the Meiental and stretches from 1300 m.a.s.l. to 2000 m.a.s.l. At the back, experienced hikers can cross the «Sasspass» (2668 m.a.s.l.) and hike on to the Leutschach Hut. It is also possible to cross over the «Rot Bergli» into the Meiental.



Das **Leutschachtal** wird erreicht, wenn man auf dem Wanderweg vom Arnisee zu Gurtnellen, turning right at the small power station (Torli) before crossing the small bridge. Via the footpath into the Leutschachtal, you reach the SAC hut at 2208 m.a.s.l. via Alp Furt via the Nidersee lake, known for its unique turquoise blue colour.

The **Leutschachtal (Valley)** is reached via the hiking trail from the Arnisee to Gurtnellen, turning right at the small power station (Torli) before crossing the small bridge. Via the footpath into the Leutschachtal, you reach the SAC hut at 2208 m.a.s.l. via Alp Furt via the Nidersee lake, known for its unique turquoise blue colour.






Auf 1482 m.ü.M. im Leutschachtal liegt der **Geometrische Mittelpunkt des Kantons Uri**. Der Weg ist ab der Bergstation der Seilbahn Intschi-Arnisee bis zum Mittelpunkt als Themenwanderung ausgeschildert und ist als leichte Wanderung in einer Stunde machbar.

At 1482 m a.s.l. in the Leutschach valley lies the **geometrical centre of the canton of Uri**. The path is signposted as a theme hike from the mountain station of the Intschi-Arnisee cable car to the main point. It can be walked as an easy hike tour in one hour.



Intschialp



Nidersee



Obersee

## *Casa Restelli*



- 20 min vom Skigebiet und vom Vierwaldstättersee
- Moderne Ferienwohnungen in historischem Granitsteinhaus
- Zentrale Lage, mit ÖV erreichbar
- Für 1 bis 9 Personen

*Familie Tresch*

☎ +41 78 727 46 29

@ casa.restelli.ur@gmail.com



## ESSEN, TRINKEN UND GENIESSEN IN SCHILTERS SENNHÜTTE



Im kleinen, gemütlichen Alpeizli werden Ihnen diverse Getränke, Käse- und Fleischplättli oder auch hausgemachter Kuchen serviert. Die Produkte kann man direkt und frisch vor Ort kaufen. Die Sennhütte ist nur während der Alpsaison Juni bis September geöffnet.



**Kontakt:**  
Barbara und Martin  
Schilter-Walker  
Tel. +41 79 486 58 79



  
**AUTO AG URI**  
BEWEGT

// **WIR BEWEGEN SIE SICHER ANS ZIEL**

[www.aagu.ch](http://www.aagu.ch)



## Alpkäse Made in Gurtneilen

Die **Gorneralp** liegt auf über 1400 m.ü.M., ist eine Alpengenossenschaft und beschäftigt während des Alpsommers drei Angestellte. Verarbeitet werden bis zu 60'000 Liter Milch. Produziert wird der milde, aber vollfette **Gorner-Käse**. Direktverkauf auf der Alp, im Gasthaus Bergheim und bei den Alpengenossen.

Die **Arni Alp** liegt mitten im Erholungsgebiet rund um den idyllischen Arnisee. Produziert werden die sogenannten **Arnimutschli**. Zusätzlich sind Rahm, Butter und Joghurt erhältlich. Im kleinen, gemütlichen Alpbeizli werden Ihnen diverse Getränke, Käse- und Fleischplättli oder auch hausgemachter Kuchen serviert.

Auf der **Alp Fellenen** auf zwei Stafeln sömmern rund 15 Kühe sowie 65 Rinder und Mutterkühe. Der Senn verarbeitet die Milch im «Chessi» noch wie früher üblich über dem Holzfeuer zu einem dreiviertel fetten Alpkäse. Während des Reifens wird der Käse nicht behandelt, sodass eine spezielle Rinde entsteht. Rund 1.7 Tonnen Käse sowie etwas Butter werden während der Sommermonate produziert. Zum Verkauf stehen die Produkte bei den beiden Alphütten und später privat bei den jeweiligen Alpengenossenschaftern.




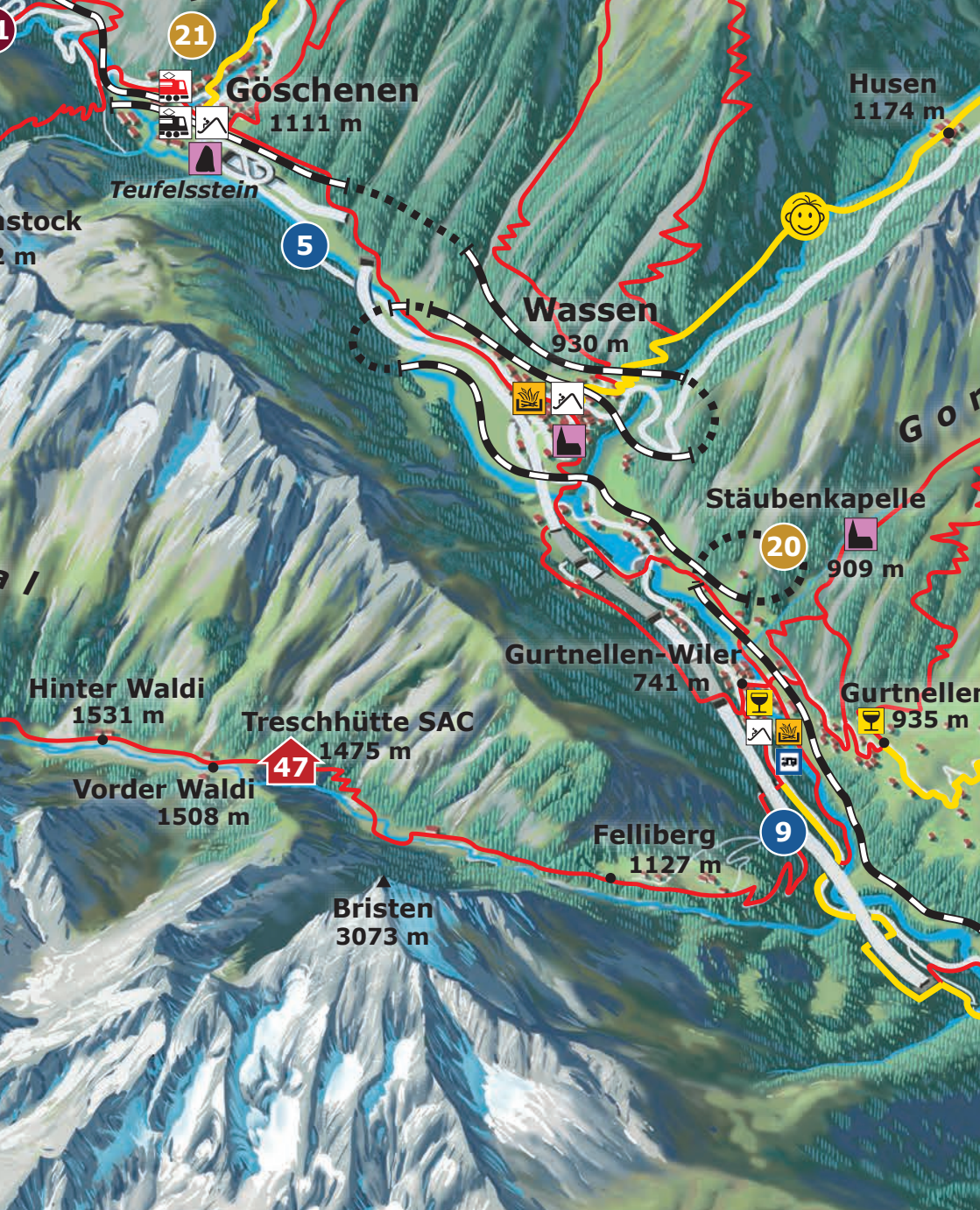
## Alpine Cheese Made in Gurtneilen

**Gorneralp** situated at 1400 m.a.s.l., is an alpine cooperative and has three employees working there during the alpine summer season. Up to 60,000 litres of milk are processed here each summer. The mild full-fat **Gorner cheese** is produced here. The cheese can be bought directly on the alp and in the Bergheim hotel in Gurtneilen Dorf.

The **Arni Alp** (simple restaurant) lies in the middle of the recreation area around the idyllic Arni Lake. The so-called **Arnimutschli (cheese)** is produced here. Cream, butter and yoghurt are also available to buy. In the small, cosy Alpbeizli/ restaurant, you are served various drinks, cheese, meat platters and home made cakes.

Around fifteen cows and sixtyfive bulls and cows live on the **Fellenen Alp**. The dairyman still processes the milk in the «Chessi» (traditional copper pot) over a wood fire, as it was customary in the previous centuries. During the ripening process, the cheese is not treated like its usual for the process to enable a special rind to develop. With this secret recipe the three-quarter-fat alpine cheese has a unique flavour. Around 1.7 tonnes of cheese and many kilos of butter is produced here each season. The products are sold at the two alpine huts as well as privately by the respective alpine cooperative members.





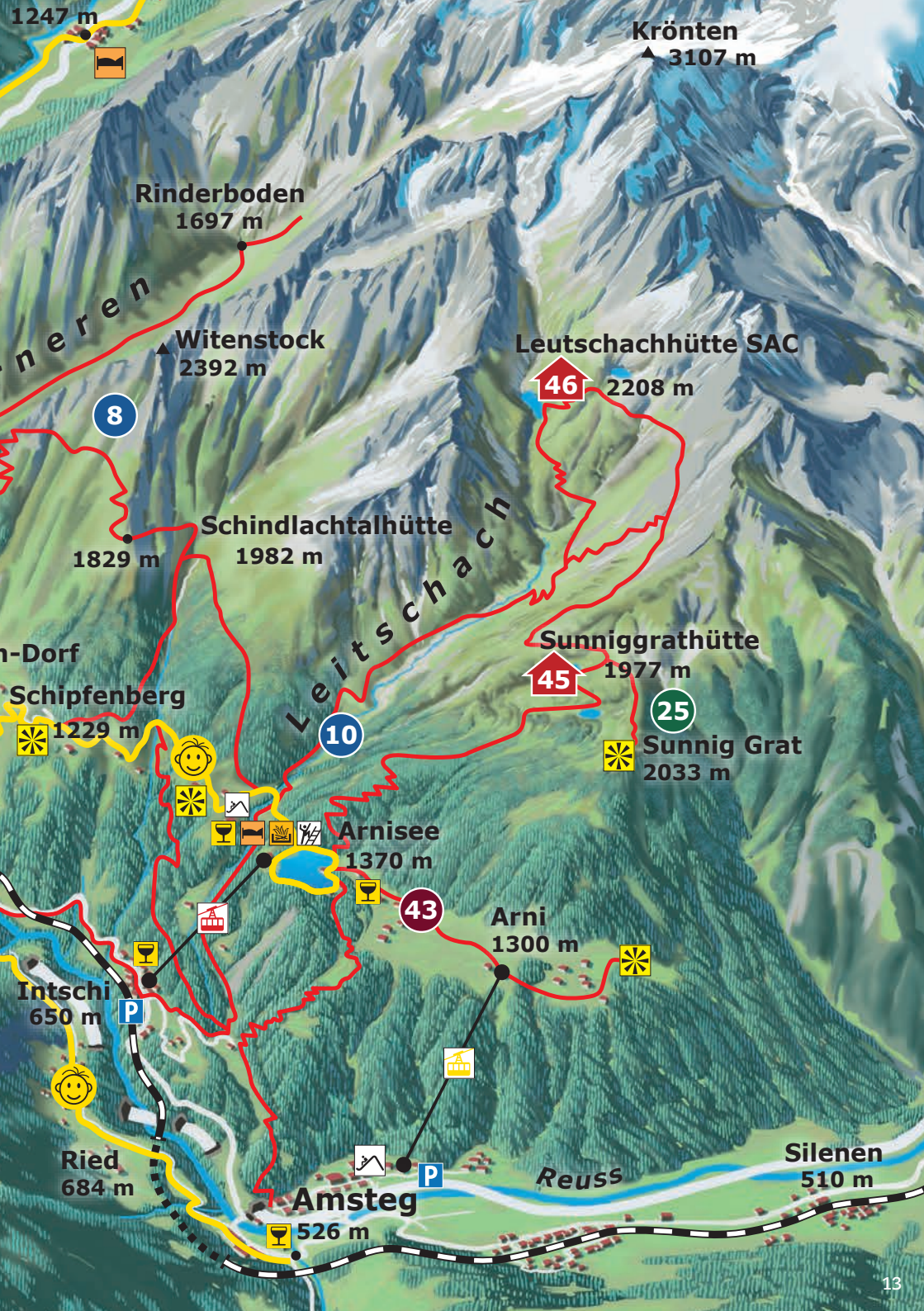
**Andermatt**   
 Starke Momente

*A. Rohrer*

08/2023

**Bristenstäfeli**  
 1519 m





Krönten  
▲ 3107 m

Rinderboden  
1697 m

Witenstock  
▲ 2392 m

Leutschachhütte SAC  
▲ 2208 m

8

Schindlachtalhütte  
1829 m 1982 m

Sunnigrathütte  
▲ 1977 m

25  
Sunnig Grat  
2033 m

Schipfenberg  
1229 m

10

Arnisee  
1370 m

43

Arni  
1300 m

Intschi  
650 m

P

Ried  
684 m

Amsteg  
526 m

Silenen  
510 m



#### LUFTSEILBAHN INTSCHI-ARNISEE

Die Fahrt von Intschi nach Arni dauert 6 Minuten und überwindet dabei 700 m. Die Bahn fasst 8 Personen plus Gepäck. Auf gut 1300 m.ü.M. finden die Besucherinnen und Besucher eine einmalige Landschaft mit See, Spazier-, Wander- und Kletterwegen. Rastplätze mit Grillfeuerstellen und zwei gemütliche Restaurants mit Übernachtungsmöglichkeiten laden zum Verweilen ein.

#### BETRIEBSZEITEN LUFTSEILBAHN

Fahrten alle 20 Min. oder ab 6 Personen.

#### KONTAKT

Telefon +41 41 883 16 88  
 seilwart.intschi@arnisee.ch  
 www.arnisee.ch



#### LUFTSEILBAHN AMSTEG-ARNISEE


Von Amsteg führt eine kleine Seilbahn in 6 Minuten auf die ruhige und beschauliche Sonnenterrasse Arni. Nach einer kurzen Wanderung erreichen Sie eine einmalige Landschaft mit See, Spazier-, Wander- und Kletterwegen. Rastplätze mit Grillfeuerstellen und zwei gemütliche Restaurants mit Übernachtungsmöglichkeiten laden zum Verweilen ein.

#### BETRIEBSZEITEN LUFTSEILBAHN

Januar/Februar und November/Dezember 8.00-17.00 jede halbe Stunde  
 März/April/Mai und September/Oktober 7.00-19.00 jede halbe Stunde  
 Juni/Juli/August 7.00-20.00 jede halbe Stunde

#### KONTAKT

Telefon Bergstation +41 41 883 12 47 oder [www.arnisee.ch](http://www.arnisee.ch)



«SCHWERES  
 GERÄT MIT  
 FEINSINN BEDIENT»



[baumann-epp.ch](http://baumann-epp.ch)



Folgen Sie uns.



Direkt vom Ursprung  
**gewonnen und veredelt.**

[gotthardgranit.ch](http://gotthardgranit.ch)

Powered by  
**Baumann Epp Bau AG**



# Bergbahnen und Hütten

---

Seilbahnen und SAC Hütten

## Intschi – Arnisee

---

Talstation Intschi  
Tel. +41 41 883 16 88  
[www.arnisee.ch](http://www.arnisee.ch)



## Amsteg – Arnisee

---

Bergstation Arni  
Tel. +41 41 883 12 47  
[www.arnisee.ch](http://www.arnisee.ch)



## Sunnigrathütte privat

---

Nat. +41 79 386 14 85  
[www.sunnigradhuette.ch](http://www.sunnigradhuette.ch)



## Leutschachhütte SAC

---

Sektion Zimmerberg, Horgen  
Tel. +41 41 883 15 17  
[www.leutschach.ch](http://www.leutschach.ch)



## Treschhütte SAC

---

Sektion Am Albis  
Tel. +41 41 887 14 07  
[www.sac-albis.ch](http://www.sac-albis.ch)



# Wandertipps

## Arnisee und Umgebung

### Arnisee - Sunnigrat

2 Std.

Variante Rückweg:

- a) Sunnigrat - Arnisee  
(gleiche Route wie Hinweg) 1 ½ Std.
- b) Sunnigrat - Leutschachtal  
(Furt) - Arni 2 ½ Std.

### Arni Lake - Sunnigrat

2 hrs.

Possible Return ways:

- a) Sunnigrat - Arni (same trail) 1 ½ hrs.
- b) Sunnigrat - Leutschach Valley  
(Furt) - Lake Arni 2 ½ hrs.



### Arnisee - Leutschachhütte

2 ½ Std.

Variante Rückweg:

- a) Leutschachhütte - Furt - Arnisee  
(gleiche Route wie Hinweg) 1 ½ Std.
- b) Leutschachhütte via Höhenweg  
zur Sunnigrathütte - Arnisee 3 Std.

### Arni Lake - Leutschach Hut

2 ½ hrs.

Return Routes:

- c) Leutschach Hut - Furt - Arni Lake  
(same trail) 1 ½ hrs.
- d) Leutschach Hut via Höhenweg  
to Sunnigrat Hut - Lake Arni 3 hrs.



### Arnisee - Heissigegg - Gurtellen-Dorf

2 ½ Std.

Leichte Wanderung mit vielen  
herrlichen Aussichtspunkten

### Arni Lake - Heissigegg - Gurtellen Village

2 ½ hrs.

Easy hiking trail with beautiful vistas.





## Vorschlag: Rundweg zur Schindlachtal Hütte

Start bei der Arni Bergstation (1364 m.ü.M.) - Heissigegg (1409) - Twären (1878) - Schindlachtalhütte (1981) danach Abstieg - Seewlisegg (1668) - Silberen (1468) - Heissigegg (1409) - Arni Bergstation (1364).

Aufstieg: 743 Hm 2 ½ Std.

Abstieg: 743 Hm. 1 ½ Std.

Die private Hütte ist nur teilweise bewartet.



## Klettersteig Piel-Fluh

Der Kletterpark oberhalb des Arnisees besteht aus dem Klettersteig Adlerhorst und diversen Kletterrouten an der Piel-Flue. Der Klettersteig ist an den Fels gelegt. Die Aussicht auf den Arnisee und das Reusstal ist schlicht sensationell. Bei diesem Rundblick fühlt man sich wie ein Adler in seinem Nest. Genau dieser spezielle Eindruck brachte die Initianten darauf, den Klettersteig Adlerhorst zu taufen. Eine Leiter bildet dann den Einstieg in den Klettersteig Adlerhorst. Nach der ersten Steilstufe quert man den unteren Wandbereich (Notausstieg möglich) und steigt anschliessend über eine Rampe zum steilen und ausgesetzten Mittelteil hoch. Nach der Schlüsselstelle, dem Überhang, schlängelt sich der Steig durch die aus der Wand wachsenden Bergföhren dem Ausstieg entgegen.



46

## Leutschachhütte 2208 m.ü.M.

Telefon +41 41 883 15 17  
[www.leutschachhuette.ch](http://www.leutschachhuette.ch)

Ob direkt durch's Tal entlang dem Wildbach oder vom Panoramaweg hoch oben, das Leutschachtal ist vielseitig zu geniessen. Sie erreichen ganz hinten die Leutschach Hütte mit dem Obersee und Nidersee.

Mit etwas Glück treffen sie auf Murmeltiere, Gämsen und Adler.



47

## Treschhütte 1475 m.ü.M.

Franziska Kunz-Waser  
Telefon +41 41 887 14 07  
Natel +41 79 416 43 55  
[info@treschhuette.ch](mailto:info@treschhuette.ch)

Die Treschhütte liegt im wild-romantischen Urner Felllital. Schon der rund zweieinhalbstündige Hüttenweg ab Gurntellen ist ein besonderes Naturerlebnis, er verläuft über längere Strecken entlang dem mal wilden, mal sanften Fellibach, dessen Ufer Jung und Alt zum Verweilen einlädt.



Mirjam und Oswald mit Team  
Telefon: +41 41 883 03 42  
info@berggasthaus-alpenblick.ch  
www.berggasthaus-alpenblick.ch

## Berggasthaus Alpenblick

- Hier verwöhnt sie das Alpenblickteam mit frischen, saisonalen, schweizer Köstlichkeiten
- Heimeliges Berggasthaus mit Sonnenterrasse
- Das Träumerhüsli bietet Platz für 33 Betten aufgeteilt in 6 Zimmer plus 3 Schlaffässer (Doppelzimmer)
- Geniessen Sie ein Bad im Whirlpool mit fantastischer Aussicht
- Schwitzen Sie die Alltagsorgen in der Fasssauna weg

Unser Motto: Normal ist Gefährlich,  
kommt vorbei und lasst euch überraschen





Arni, die idyllisch gelegene Sonnenterrasse hoch über Gurntellen erreicht man mit den Seilbahnen Intschi-Arnisee und Amsteg-Arnisee. Die grossartige Aussicht ins Maderanertal und ins Reusstal mit Blick auf Windgällen und Bristenstock begeistert jeden Besucher. Mit einer Wanderung auf dem Panoramaweg (Tierrätzelweg) erreicht man via Heissigegg und Holzrieri nach ca. 2 Std. Gurntellen-Dorf.

## Restaurant Arnisee

Der beliebte Treffpunkt für Wanderer, Biker, Kletterer und Besucher der schönen Gegend rund um den Arnisee.

Unser Restaurant ist jeweils von Mai bis Oktober geöffnet.

- Sehr gute bürgerliche Küche
- Sonnenterrasse mit herrlichem Rundblick
- Ruhige Lage

Fam. Furioso-Dicka  
Telefon +41 41 883 12 83  
dicka.monika@gmail.com



# Wandertipps

## Gurtnellen

**Gurtnellen-Dorf - Richtung Gorneren -  
Stäubenwaldkapelle -  
Gurtnellen-Wiler** 1 Std.

**Gurtnellen Village - towards Gorneren -  
Staeubenwald Chapel -  
Gurtnellen-Wiler** 1 hr.



**Erlebnisweg Stäubenwald** 1 Std.  
Rundweg ab Gurtnellen-Wiler. Vorbei  
am Gomerbachfall zur Stäubenwaldkapelle  
und durch den Bergwald zurück nach  
Gurtnellen-Wiler.

**Adventure Trail Staeubenwald** 1 hr.  
Round trip from Gurtnellen-Wiler, along  
the Gomerbach Waterfall, to Staeubenwald  
Chapel and through the forest returning  
to Gurtnellen-Wiler.



**Bahnwanderweg Gotthard - Nordrampe**  
Gurtnellen ist der ideale Ausgangspunkt für  
Wanderungen auf dem Wanderweg Gottardo

- a) Gurtnellen - Hagggrigen - Pfaffensprung -  
Wassen - Göschenen
- b) Gurtnellen - Getzigen -  
Hängebrücke Grosssprächtigen - Felliboden -  
Ried - Amsteg - Silenen - Erstfeld

**Northern leg of the Gotthard Rail Trail**  
Gurtnellen is the ideal starting point for  
the northern leg of the Gotthard Rail hiking  
trail.

Two different options are:

- a) Gurtnellen - Haegggrigen - Pfaffensprung -  
Wassen - Goeschenen
- b) Gurtnellen - Getzigen - Suspension Bridge -  
Grosspraechtigen - Felliboden -  
Ried - Amsteg - Silenen - Erstfeld



### Erlebnisweg Gurtnellen

Entlang des Gottardo Wanderweges sind zwischen  
Gurtnellen und Felliboden neun Infotafeln ange-  
bracht. Diese vermitteln Interessantes und Lehr-  
reiches über die Artenvielfalt des Urner Reusstales.  
Jede Infotafel widmet sich einem speziellen Wis-  
sensgebiet, wie z.B. Wasser, Wald oder Tiere.



### Gurtellen-Wiler - Fellital -

#### Treschhütte

2 ½ Std.

weiter via Fellilücke - Oberalppass nach  
Andermatt

6 Std.


### Gurtellen-Wiler - Felli Valley -

#### SAC Tresch Hut

2 ½ hrs.

The trail continues via Felliluecke to the  
Oberalp Pass ending in Andermatt

6 hrs.



### Tierrätselweg Heissigegg - Holzrieri

Seit 2021 gibt es einen Tierrätselweg vom Arni in Richtung Gurtellen-Dorf. Der Tierrätselweg für grosse und kleine Kinder beginnt auf dem Wanderweg zwischen dem Aussichtsplatz beim Heissigegg und dem Rastplatz Holzrieri. Auf dem 2,8 km langen Weg sind 12 Holztiere «versteckt» worden und in den Rätselboxen werden diese einheimischen Wildtiere in Form eines einfachen Rätsels vorgestellt. Der Tierrätselweg kann auch in umgekehrter Form erkundet werden. Auf dem Rastplatz Holzrieri, wo auch eine WC Anlage ist, herrscht ein absolutes Feuerverbot!

### Animal Puzzle Trail Heissigegg - Holzrieri

For over two years there is an animal puzzle trail from Arni towards Gurtellen-Dorf. The trail starts at the lookout point at Heissigegg and ends at the Holzrieri rest area. Along the 2.8 km long path, 12 wooden native animals are hidden along the path as wooden paintings. In the puzzle boxes these native animals are described in details via simple riddles. The animal puzzle trail can also be explored in reverse. At the Holzrieri rest area, offering a toilet facility, there is a fire ban.



Ferienwohnung &  
Retreat-Haus

[www.cortinella-uri.ch](http://www.cortinella-uri.ch)



Restaurant-Gasthaus  
**BERGHEIM** (935 m.ü.M.)  
 CH-6482 Gurtellen-Dorf

Familie Astrid Dittli-Baumann  
 Bitzstrasse 2  
 Telefon +41 41 885 16 28  
 www.gasthaus-bergheim.ch  
 e-mail: bergheim.gurtellen@bluewin.ch

Gutbürgerliche Küche und einheimische Spezialitäten  
 Durchgehend warme Küche



Herzlich willkommen im

**BIFANG B&B**

Übernachten mit Frühstück  
 im gemütlichen Bauernhaus von 1863  
 auf 1000 m.ü.M.

Simone Heit & Adrian Baumann  
 Bifang – Arnistrasse 13  
 6482 Gurtellen-Dorf  
 +41 79 231 39 21  
 www.bnb.ch/bifang-b-b-3065



IG Gurtellen-Tourismus  
 Gurtellen / Intschl / Amisee



Partner: **Andermatt**<sup>®</sup>

Abfälle bitte mitnehmen –  
 die Natur dankt!

*Gurtellen:*  
*Cheibä gmiätli*

Heisst unser Slogan – helfen Sie  
 mit damit es so bleibt



www.gurtellen-tourismus.ch  
 info@gurtellen-tourismus.ch





8

# Geissberg Themenweg

Lawinenschutz, Fauna und Flora

Themenweg Geissberg: eine absolute Empfehlung für normal geübte Bergwanderer. Die beschilderte Route führt von Gurtnellen-Dorf über Wehri-Egg oder ab Holzrüeri in die Intschialp auf den Geissberg. Von Arni her via die Intschialp besteht eine dritte Möglichkeit. Der rund 5 ½ Stunden dauernde Marsch hat viel zu bieten. Beim Betrachten unberührter Fauna und Flora oder Tierwelt und dem stets begleitenden traumhaften, freien Blick ins Urner Oberland, erfüllt sich jedes Herz mit Dankbarkeit und Freiheit. Wer sich interessiert hat zudem die Möglichkeit die eindruckliche, 25 Jahre Bauzeit dauernde, Lawinenverbauung zu bestaunen. Sie gilt wohl als die kompletteste Verbauung im ganzen Alpenraum. Vom Schutzwald, über Kilometer reichende Schutzelemente aus Holzhöcker, Holzschutzwände, Aluminium- und Stahlbrücken auch Stahlrechen und Netze, sowie Steinmauern, wurden hier alle Schutzvarianten angewendet.





## WoMO Stellplatz an der Reuss

«Geissticki» Gurnellen / UR

[stellplatz@zeltmiete.ch](mailto:stellplatz@zeltmiete.ch)



## RAIFFEISEN

MEMBER  
PLUS



### Mit MemberPlus mehr erleben und weniger bezahlen.

Als Raiffeisen-Mitglied mit MemberPlus-Status profitieren Sie von vielen Freizeitvorteilen. Jetzt mehr erfahren unter:  
[raiffeisen.ch/memberplus](https://raiffeisen.ch/memberplus)